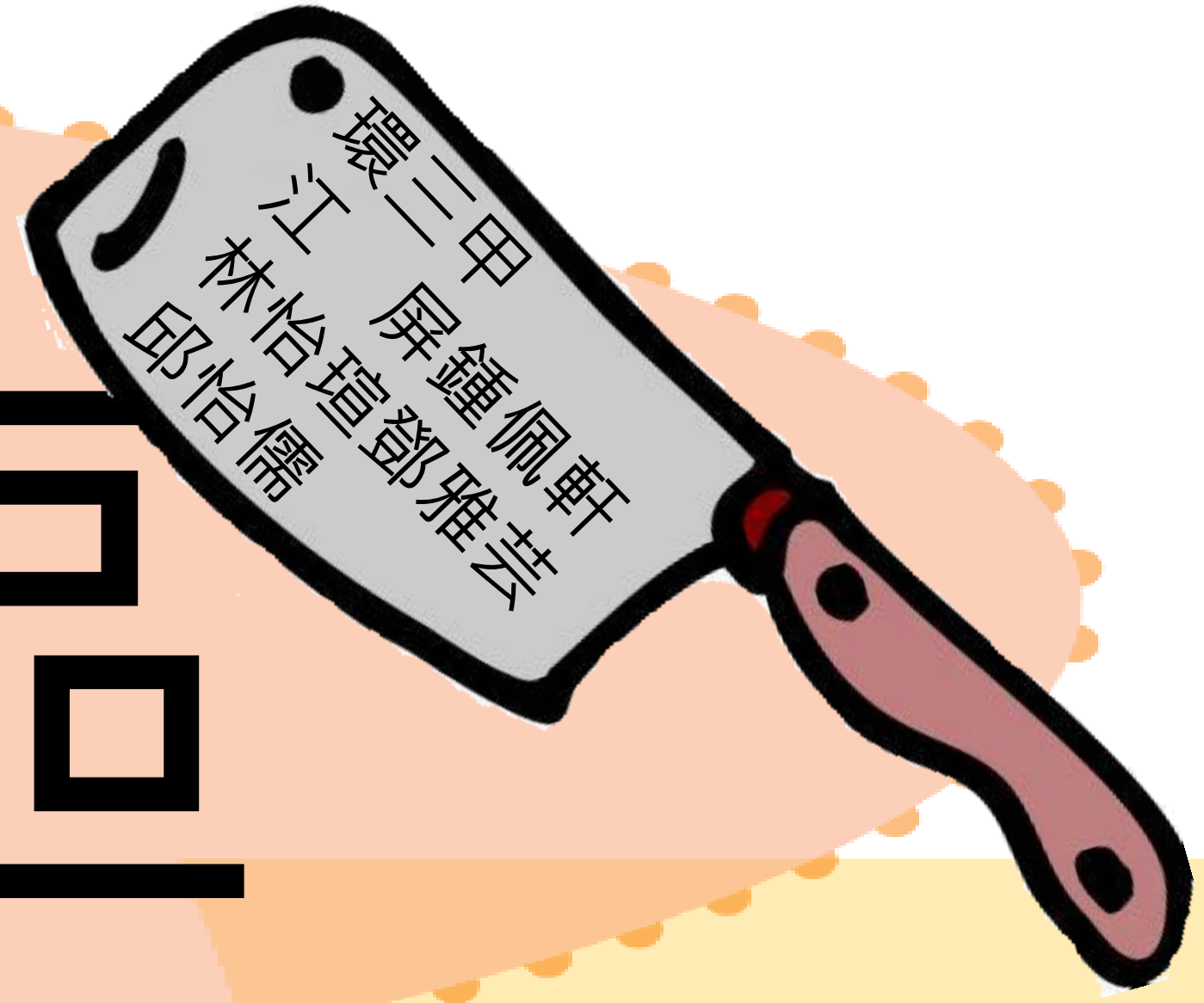


振興社區



振興位置



範圍

縱貫鐵路以東，南大路以西，西大路地下道以南，客雅溪以北



面積

0.3758平方公里



人口資料

鄰數: 32
 戶數: 2515
 男性人口: 3258
 女性人口: 3370
 總人口: 6628



沿革

本里日治時代稱**新興町**，光復改名為振興里，**交通便捷**，市場、商店、郵局金融機構等公共場所林立，里民在食衣住行等方面，形成共同生活圈



振興生活圈



活動中心



GB5



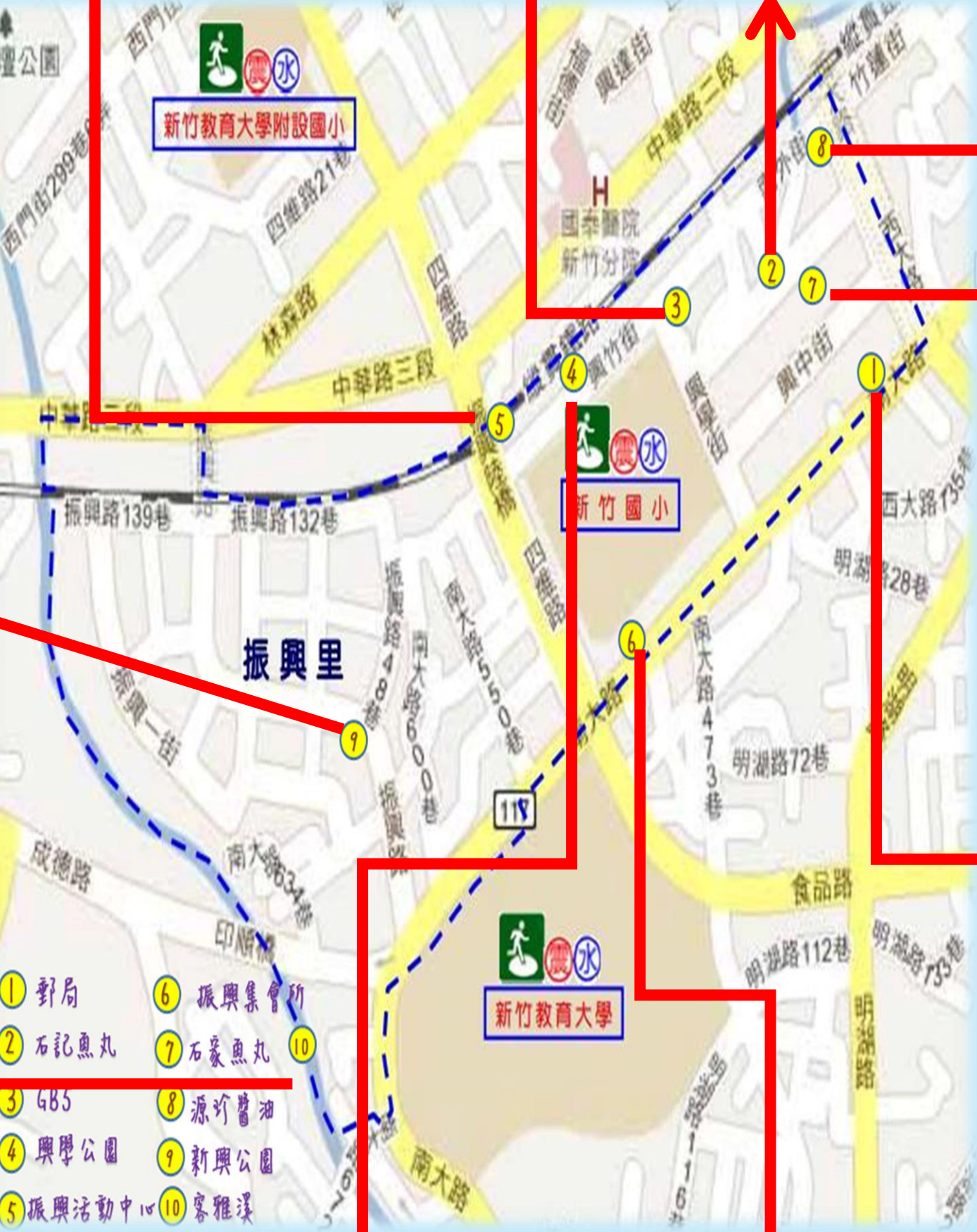
石記魚丸




源珍醬油



新興公園



石家魚丸



客雅溪



興學公園



集會所



郵局



振興社區 SWOT分析

優勢

- 1.有許多特色產業如螺鈿、醬油、魚丸
- 2.社區內部組織完善有固定活動
- 3.活動中心設備充足

劣勢

- 1.年輕居民間互動不佳
- 2.居民無法好好利用綠地空間

機會

- 1.擁有便利生活
- 2.廣大的休閒綠地例如興學公園

威脅

- 1.鐵路噪音汙染
- 2.公園夜晚照明不佳
- 3.社區內有許多治安死角有可疑人士出沒