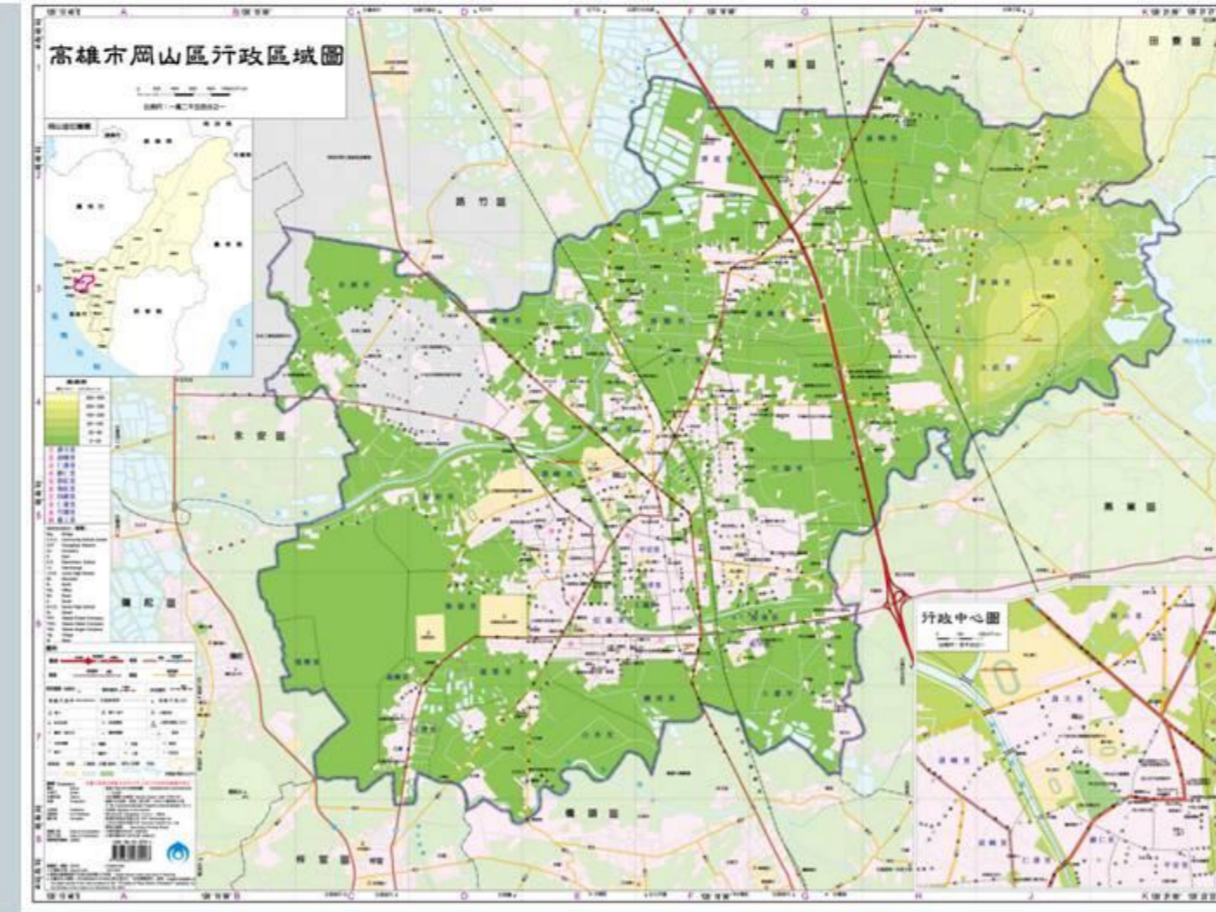




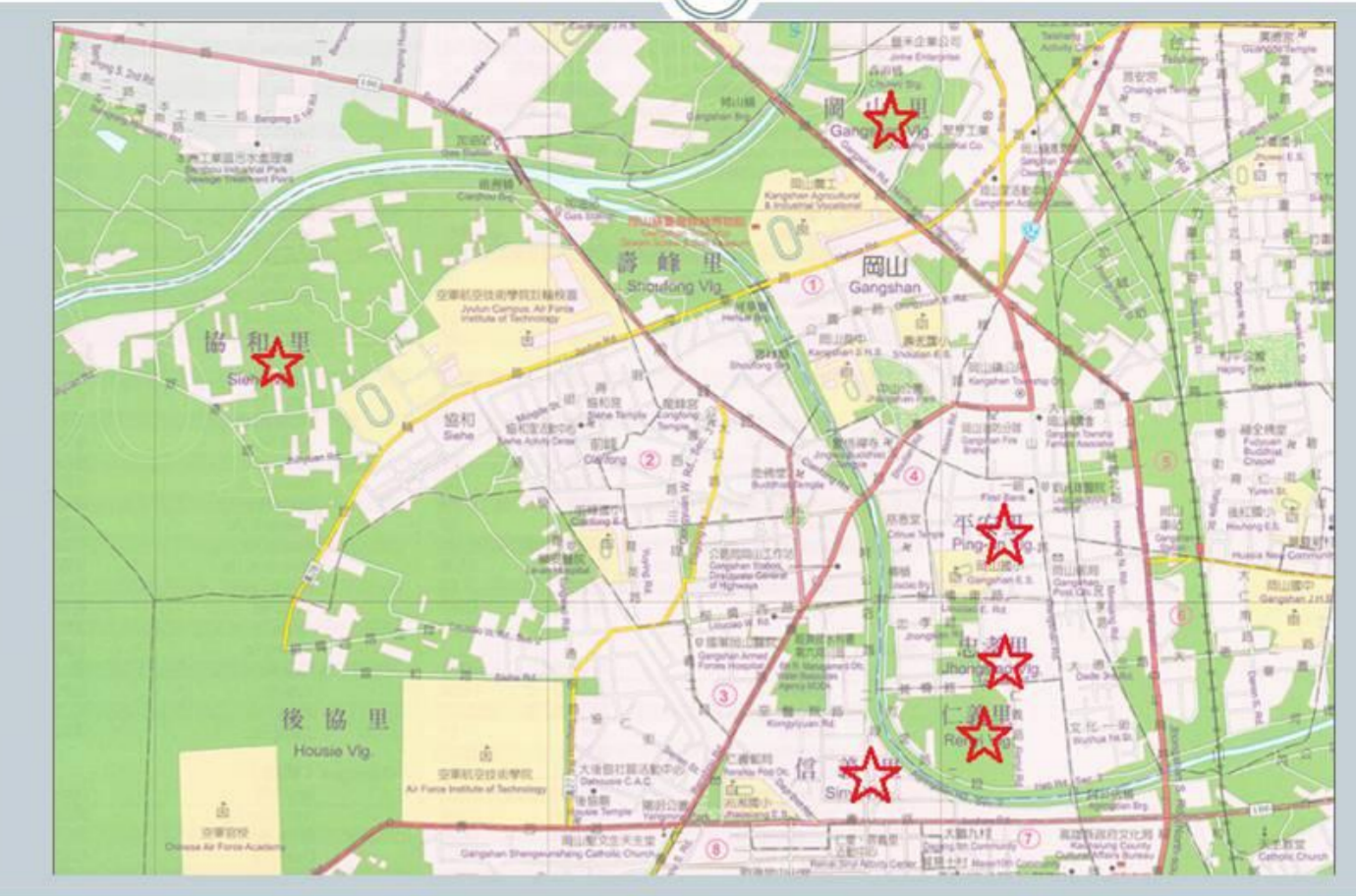
台灣地名報告
環文一甲 10210344 蔡尚年
指導教授:陳鸞鳳

高雄市 岡山區

岡山區行政地圖




地點




鹽館(平安里)

- **地名沿革:**三分車用來載客和載貨，台車車站含停車場與票房的範圍廣大，台車的總站範圍稱為鹽館，鹽館應為清代官設，但當時皆未有房舍。



水道頭(岡山里)

- **地名別稱:**岡山水塔
- **地名沿革:**位於舊省道的自來水公司機關用地上，已被列入高雄縣歷史建築。昭和10年（1935）為增加岡山地區的水壓而興建，後來因為阿公店水庫的供水而停用。日治時期為岡山最高建築，因此又稱岡山地標，俗稱叫「水道頭」。



中街(岡山里)

- **地名別稱:**阿公店第三街、平和路
- **地名沿革:**岡山人習慣稱平和路為「中街」，此街原為媽祖廟前通往頂後紅的小路，但形成街市時間較維仁路和開元街晚，而有「岡山第三街」之稱。



朝鮮樓(平安里)

- **地名沿革:**日治時期岡山為軍事基地，日治後期因應軍人增多而興起許多飲酒作陪的聲色場所，日治後期台車結束營運（西元1936年）的空地上，即今日和春藥房的對面新設一間「料理店」，店內以來自朝鮮的女子陪酒唱歌，而有「朝鮮樓」之稱。



打鐵街(平安里)

- **地名沿革:**農業時期岡山是附近農民採購日常生活用品的中地，由於當時此街也有眾多販賣刀剪、菜刀等農具鐵器的店鋪，有如現在的「五金專賣街」，是故有「打鐵街」稱號。



平安市場(平安里)

- **地名別稱:**舊菜市仔
- **地名沿革:**清代即有，日治時期加以整修，因鄰近述古堂三分車的「發著所」以及驛馬車的總站（太吉藥局附近），且為當時唯一的菜市場、魚市、肉市，為最熱鬧的地區。



地名分類

- **拓墾類:**火光厝、街尾崙、港口崙庄
- **經濟類:**牛奶舍、岡山牛墟、鹽館、打鐵街、平安市場、文賢市場、朝鮮樓、五叉里館、豬寮、磚仔窯
- **建物類:**黑杉仔橋、水道頭、前峰埔、岡山埔
- **位置類:**中街、街尾
- **血緣類:**三塊厝

心得

- 做完這個報告後，才知道原來自己家裡附近以前有這麼多奇特的地名，雖然因為時代的改變大部分已經看不出原來的樣貌，但是依照著以前的地名，還是可以聯想出以前的樣貌，透過這個報告，使我更加了解自己的家鄉。