

# 背景介紹

組別:竹蓮一

製作：

10510329陳雨彤 10510331周俞儀 10510332李珮慈

10510348曾宣禎 10510350張右宣 102101445鍾榕

10211138張寧芮 10210357賴明宏 10310354黃奕

## 新竹市 東區 竹蓮里

人口數：881 人 (106.1.3)

土地面積：0.0409 平方公里

清領時期，竹塹設巡檢司得名「**巡司埔**」。

日治時期，將巡司埔變更為「**南門外**」，後推動「街道改正計畫」，改名為「**黑金町**」。

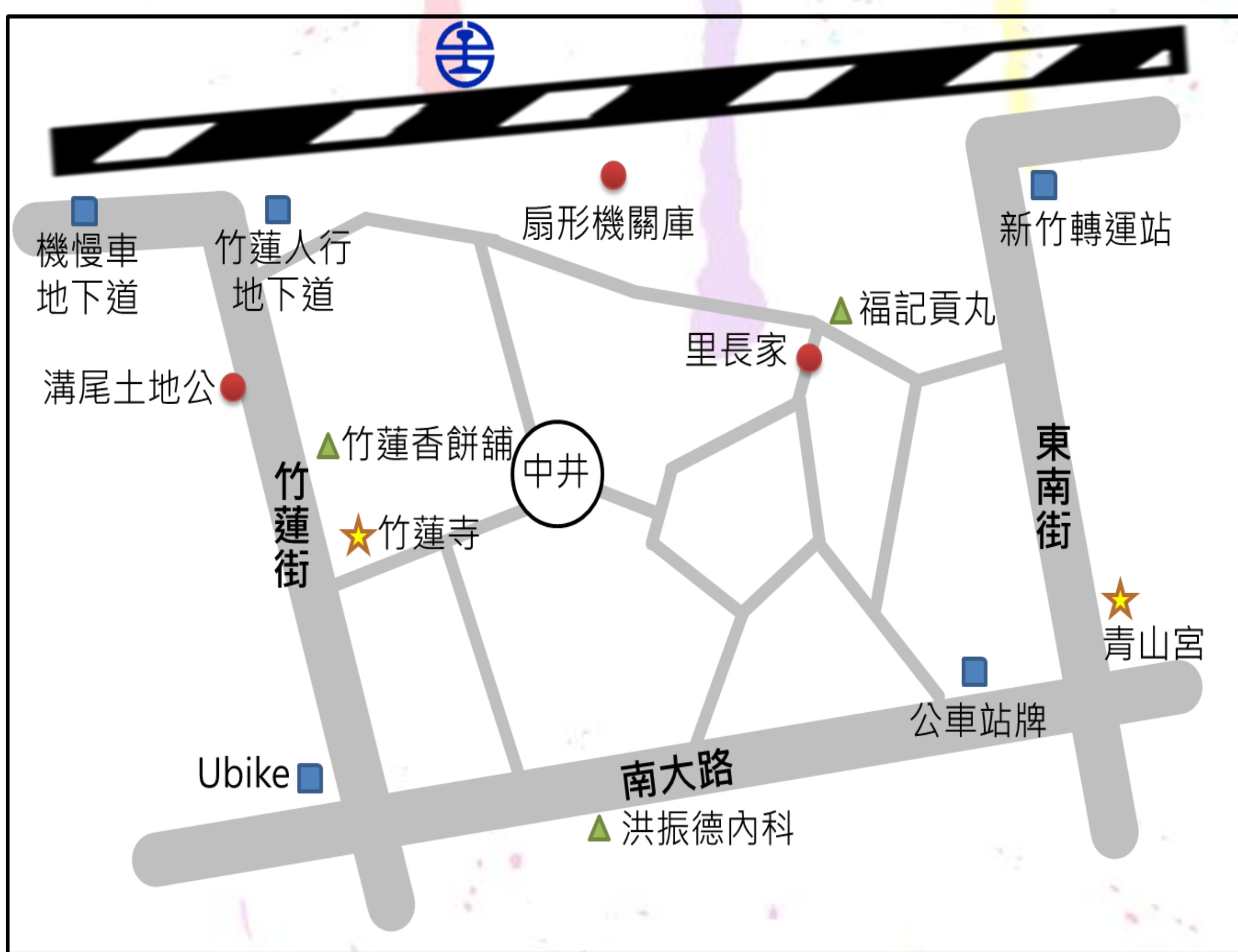
曾因蓬勃的香粉產業而流行一段俗諺「黑金町，機關庫，噴黑煙，晒白粉，滿街巷」。

因其生活圈內許多地點皆因竹蓮寺之緣，故更名「**竹蓮里**」。



# 生活地圖

## 新竹市 東區 竹蓮里



因竹蓮地狹人稠缺乏里民集會所，**里長家**則變為最重要的訊息傳接地。



**扇形機關庫**原是蒸汽火車保養維修的地方，也因其為重要的交通節點，帶動竹蓮社區附近的發展，但相對的也帶給竹簾里民許多困擾。



**中井**是過去一口重要水源，其水源自十八尖山，是這一帶人仰賴的重要資源。現今古井被指定為市定古蹟，是竹蓮里民心中的生活記憶。


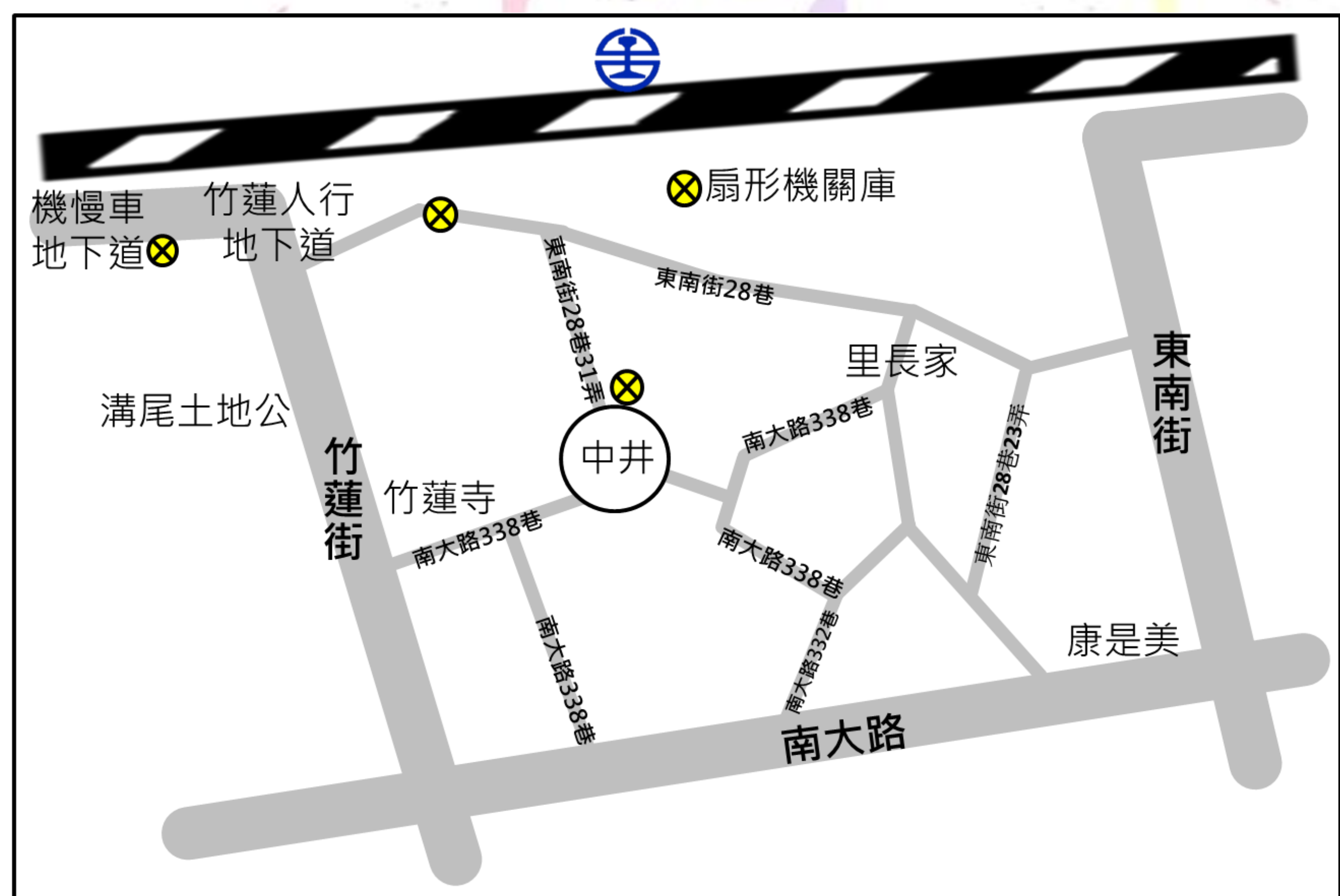


**竹蓮寺**現於新竹三大廟之一，亦是竹蓮里民的信仰中心與交流場所，里內的商店多販賣祭祀相關商品，如：米糕、紅龜粿、金紙店。



# 課題地圖

組別:竹蓮一



中井周圍：  
私有荒地雜草叢生，易孳生蚊蟲與垃圾丟棄地。



扇形機關庫：  
火車進廠時，發出高分貝擾人噪音。



## 新竹市 東區 竹蓮里

機慢車地下道出口：  
缺乏交通號誌，且三岔路口會車易發生危險。



東南街28巷：  
反光鏡角度不對，駕駛無法看到對向來車。



共同：  
巷弄住家將垃圾懸掛於牆上。  
巷弄狹小消防車無法進入。  
流浪動物的排泄物。  
許多積水容器。



# 願景地圖

## 新竹市 東區 竹蓮里

※機慢車地下道出口易發生車禍：  
增設交通標誌或減速條，並請里長向里民宣導減速慢行。

※扇形機關庫噪音：  
現今可以設置隔音牆減低噪音，並為居民申請噪音補償；未來機關庫將遷廠到富岡。

※中井周圍雜草：  
請里長向地主溝通並成立志工隊定期除草與清理垃圾。

※反光鏡角度不對：  
請里長聯絡區公所維修，並定期檢查是否損壞。

共同：

※巷弄住家牆懸掛垃圾：  
增設垃圾子母車，成為垃圾集中地。

※巷弄狹小消防車無法進入：  
為社區規劃防災路線並宣導家家都要有滅火器。

※流浪動物排泄物：  
成立社區志工隊協助清理排泄物。

※積水容器孳生病媒蚊：  
宣導里民們定期清理家中易積水的容器的容器。