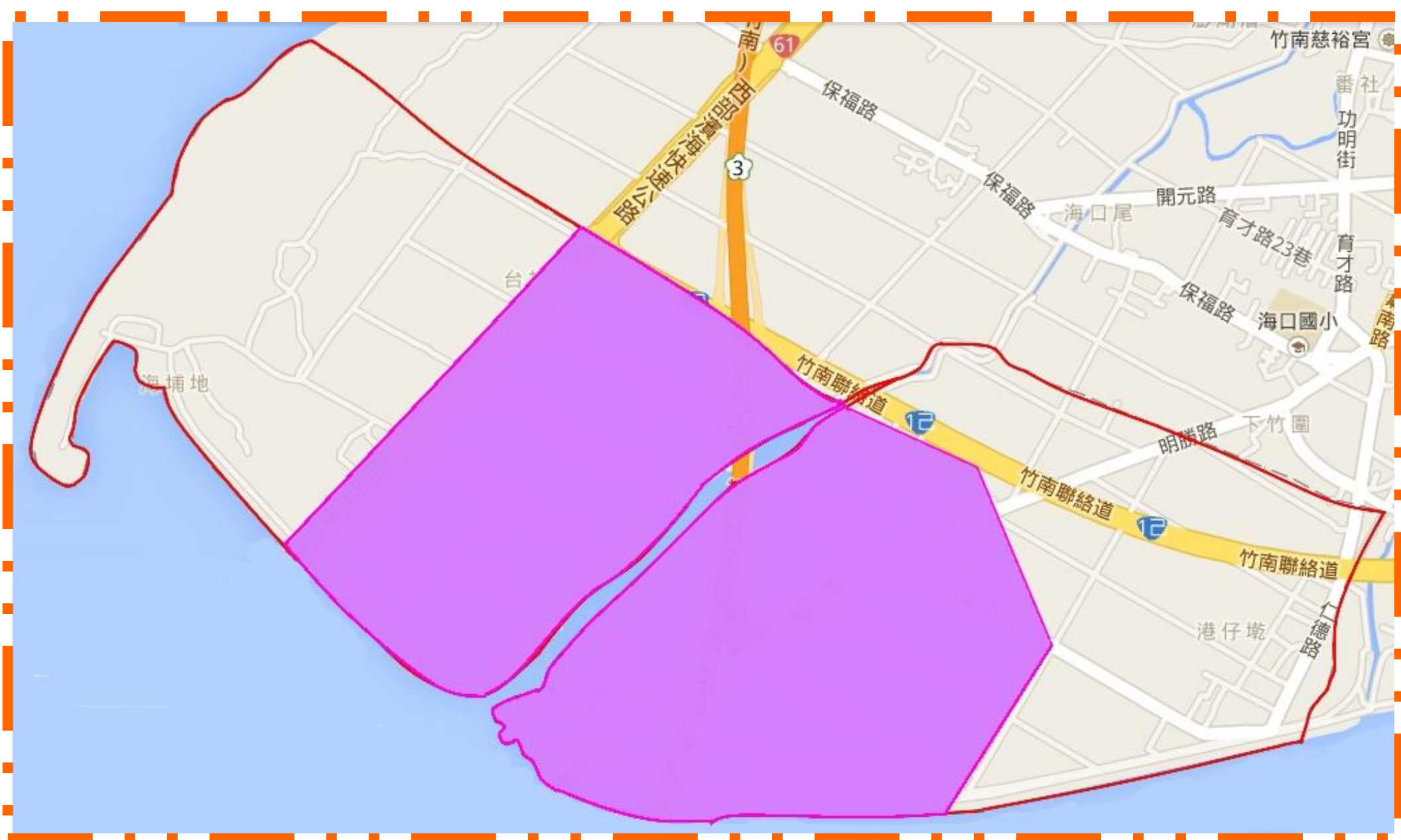


# 塭內社區背景介紹

塭內二



**社區範圍及面積**：塭內社區之東界為南北街、西界為西濱 61號快速道路，北界為竹南連絡道，南界為中港溪北側沿岸，塭內社區為港墘里10~13 鄰，不含都市計畫區，總面積約有 175.11 公頃。

**社區位置**：位於苗栗縣竹南鎮港墘里的最南邊，接近中港溪出海口。

**人口資料**：  
從竹南鎮塭內社區發展協會，區農村再生計畫申請書中統計目前人口有182戶，共約686人，是竹南鎮人口數最小的社區。

### 環境特色：


1. 紅樹林保護區：位於中港溪出海口，占地約5公頃，是台灣少數保留完整的大型紅樹林地之一。
2. 人工溼地：位於長青之森旁的竹南海口濕地，生態環境豐富。

### 歷史特色：

**官義渡公園**：為歷史遺址，為當時清朝時代淡水廳同知(同現在縣長)在此設立官義渡，供民眾免費搭乘渡船。

**產業結構**：現今居民以務農為主，種植水稻、養豬養鴨、捕魚為主要經濟來源。社區中也有數家工廠如紙品加工廠、鐵工廠。

# 生活地圖



沼氣回收養豬場



蝴蝶館



社區意象



古厝



福成宮



中港溪口



活動中心



養鴨場




五行生態園



官義渡公園



焚化爐



紅樹林溼地



德勝宮

打造幸福社區  
環境資源  
分析概論  
成果展

打造幸福社區  
環境資源  
分析概論  
成果展

# 課題地圖

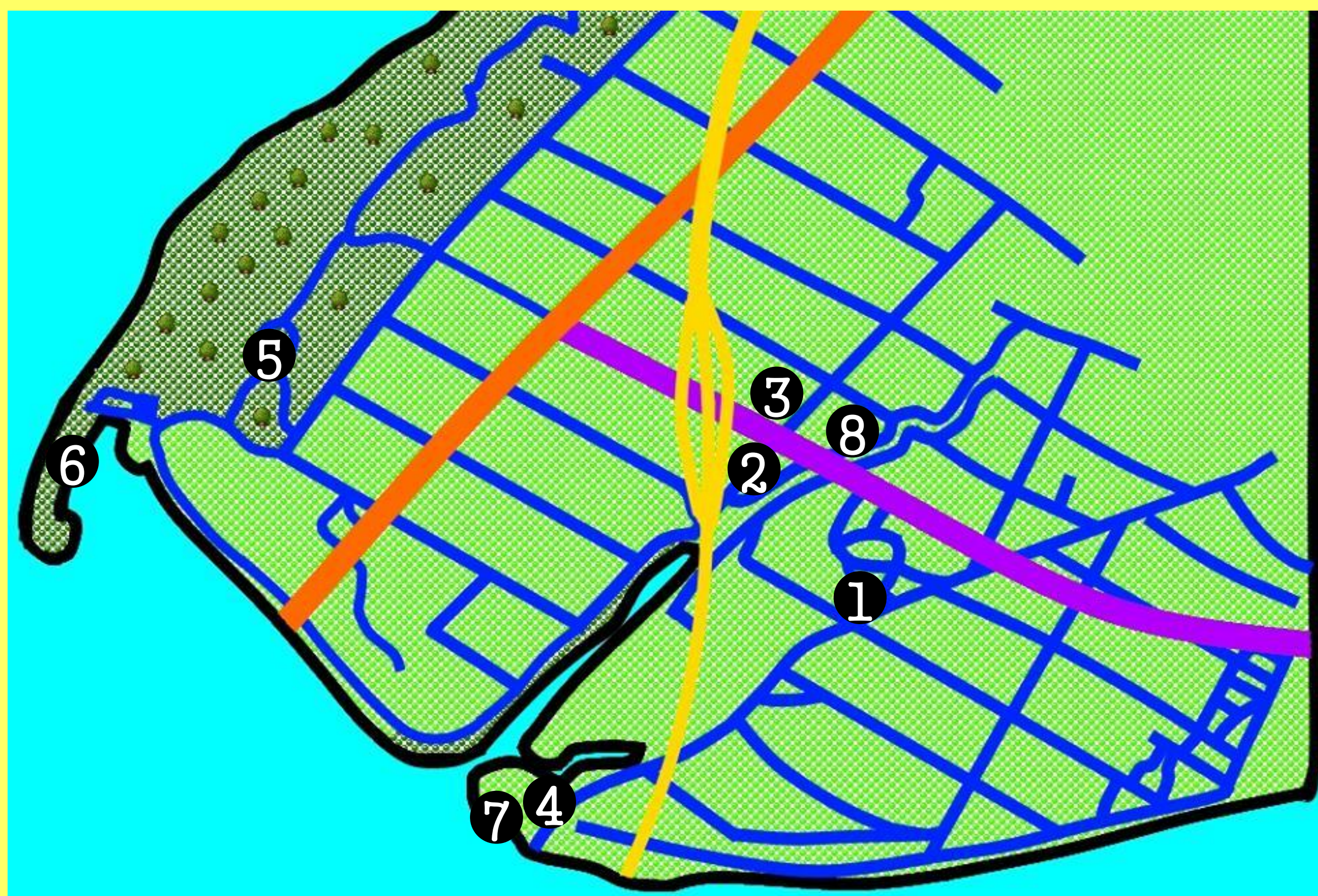
1. 自行車：  
社區提供的腳踏車素質參差不齊，損毀的零件缺乏維修，沒有打氣筒供民眾使用。

2. 槌球場：  
槌球場長滿雜草，缺乏修剪，且無人使用，造成土地閒置。

3. 養鴨場：  
缺乏完善的排水處理，沿途可見水溝裡有鴨毛漂流，若堆積過多可能導致排不良



官義渡河濱公園  
海巡署



4. 紅樹林保護區：  
➢紅樹林繁殖太快，導致淤泥堆積河道變窄，未來有水患隱憂。  
➢區域內公共設施閒置缺乏維修。

6. 瞭望台：  
瞭望台材質老舊缺乏修補，且非賞鳥的最佳景點。

7. 官義渡河濱公園：  
區域內中海巡署閒置無人使用。

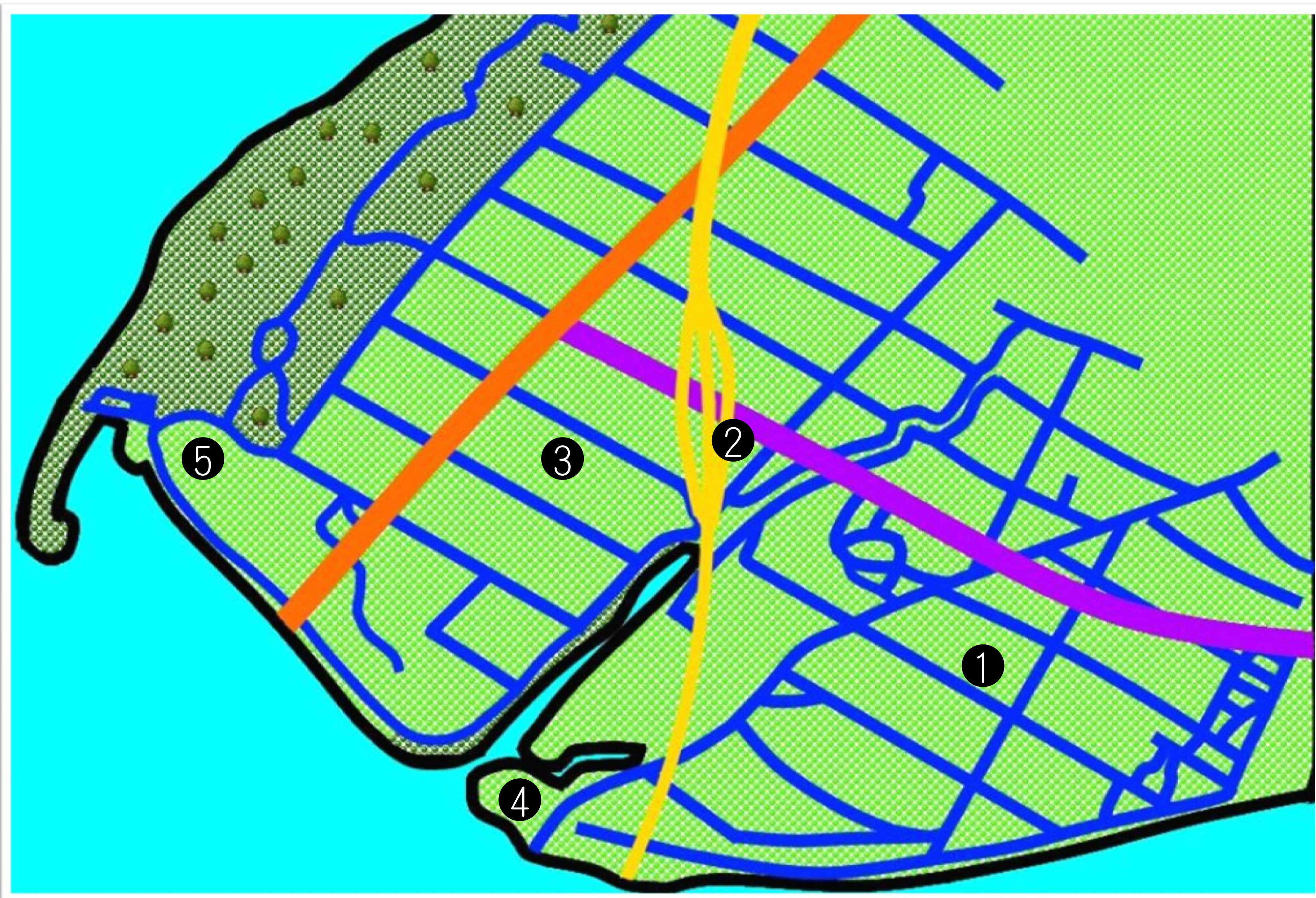
5. 海口人工溼地自行車道：  
➢自行車道多坑洞，部分護欄受到破壞沒有修復，不美觀且危險。  
➢使用人數較少，浪費公帑

8. 福成宮旁射流溝：  
垃圾被隨意丟棄，導致環境汙染。

# 願景地圖

4. 紅樹林  
➢淤積：控制水筆仔的數量，使紅樹林的生長在一定的範圍內，減少淤泥堆積。  
➢環境汙染：設置垃圾桶，並加強人員管制。

5. 海口人工溼地自行車專用道  
➢設施不良：向地方政府爭取經費補助，修補自行車道及護欄。  
➢缺乏使用：舉辦活動，增加車道曝光率，並增設道路標誌。



1. 自行車相關設施不足：購置打氣筒，定期檢查腳踏車零件。

2. 槌球場缺乏管理：定時修剪，舉辦活動，增加土地使用率。

3. 養鴨場的排水問題：設置汙水處理設施。