

# 新竹市區15路線公車-地名探查

9810141 洪士鈞



## 地名介紹：3.東門市場

- 一側入口位於新竹古老的東前街、大同街交叉口；另一側入口位於中正路上，位置鄰近市政府。
- 地理位置與新竹最早開發的地區相鄰，裡面還有新竹最早的電扶梯。
- 日據時代便已存在。
- 一種類似傳統市場；二樓有一些賣古玩與文房四寶的店家。



## 地名介紹：11.戴熙國小

- 戴熙國小是為了紀念55年2月17日，駕駛U-2偵察機執行任務，返航時不幸在台中水埔機場，落地失事殉職的吳戴熙。
- ps.其實臺灣現在還有14所學校，是以空軍烈士命名的喔！

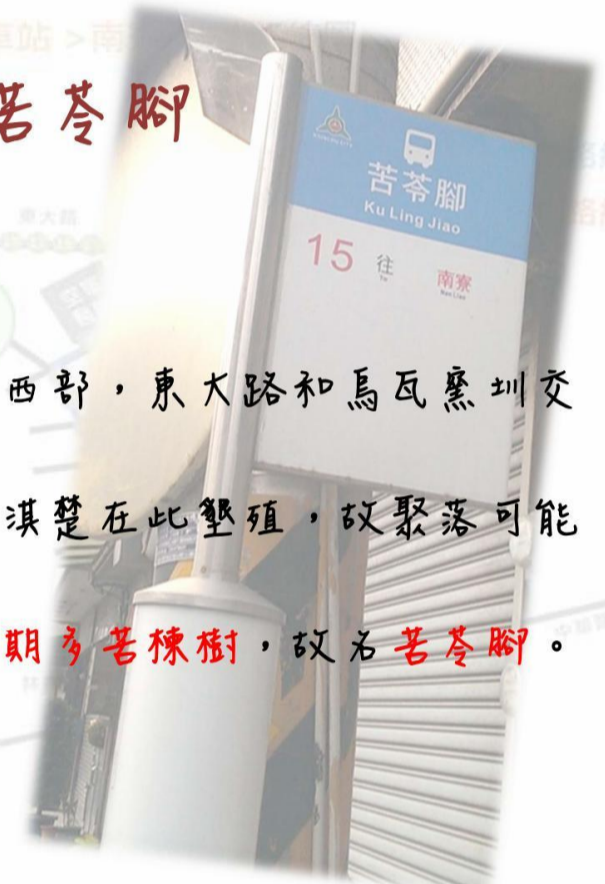


## 地名介紹：18.苦苓腳

- 苦苓腳地名有二義：

  - 日據時代的大字名。
  - 聚落名，址在古賢里西部，東大馬路與馬瓦燕洲交點的東北側。

- 康熙末年，泉州人汪漢楚在此墾殖，故聚落可能形成於此一時期。
- 據聞，聚落周圍在早期多苦楝樹，故名苦苓腳。



## 地名介紹：24.舊港

- 舊港：指雍正九年（1731）開於船頭溪洲的港口。
- 原名竹塹港，嘉慶十八年（1813）淤塞，港務移至頭前溪南岸的新港（在南寮里），原竹塹港則改稱舊港。
- 臺灣光復後，政府以舊港容易淤塞，船隻進出不便，乃於（1952）於頭前溪口另建南寮溪港。此後，舊港的貿易港口機能全部喪失。

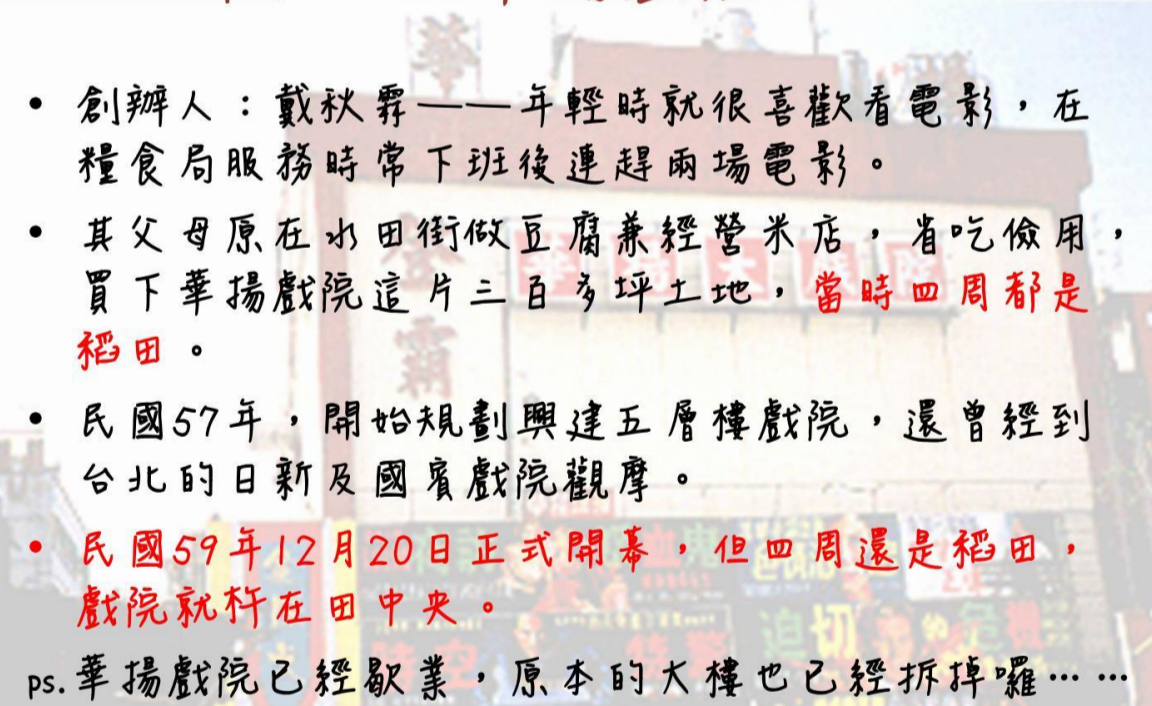


## 地名介紹：21.營防口

- 民國38年國共內戰，大批大陸省籍軍民遷台，形成一股移民潮。
- 部隊倉皇轉進，軍人隨著駐地安置在營房內，眷屬們只能倉迫的安置在日造營房或隨部隊移動，多數暫住學校、寺廟、農舍、牛棚等，有些則自行圍地搭建簡陋空間等臨時容身處所。
- 後來因為住久了，需要管理，才發展成「眷村」。
- ps. 新竹市公車營運圖標示為「營房口」，15路公車路線圖則標為「營防口」。
- 根據實地探查，「防」字應為誤標。

## 地名介紹：6.華揚戲院

- 創辦人：戴秋霖——年輕時就很喜歡看電影，在糧食局服務時常下班後連趕兩場電影。
- 其父母原在水田街做豆腐兼經營米店，省吃儉用，買下華揚戲院這片三百多坪土地，當時四周都是稻田。
- 民國57年，開始規劃興建五層樓戲院，還曾經到台北的日新及國賓戲院觀摩。
- 民國59年12月20日正式開幕，但四周還是稻田，戲院就佇在田中央。
- ps.華揚戲院已經歇業，原本的大樓也已經拆掉囉……



## 地名介紹：13.樹林頭、14.樹林里

- 樹林頭聚落為康熙末年王世傑拓墾集團所創建，址在士林里和福林里交界的東大馬路兩側，目前指涉的範圍，則包括從武陵路到吉羊路之間的地域，跨武陵、福林、境福和士林四里。
- 康熙五十年（1711）前後，王世傑拓墾竹塹埔時，建立的墾區莊名士林莊，士林乃樹林的雅稱；樹林頭因位於士林莊的上方，故得名。
- 小結：

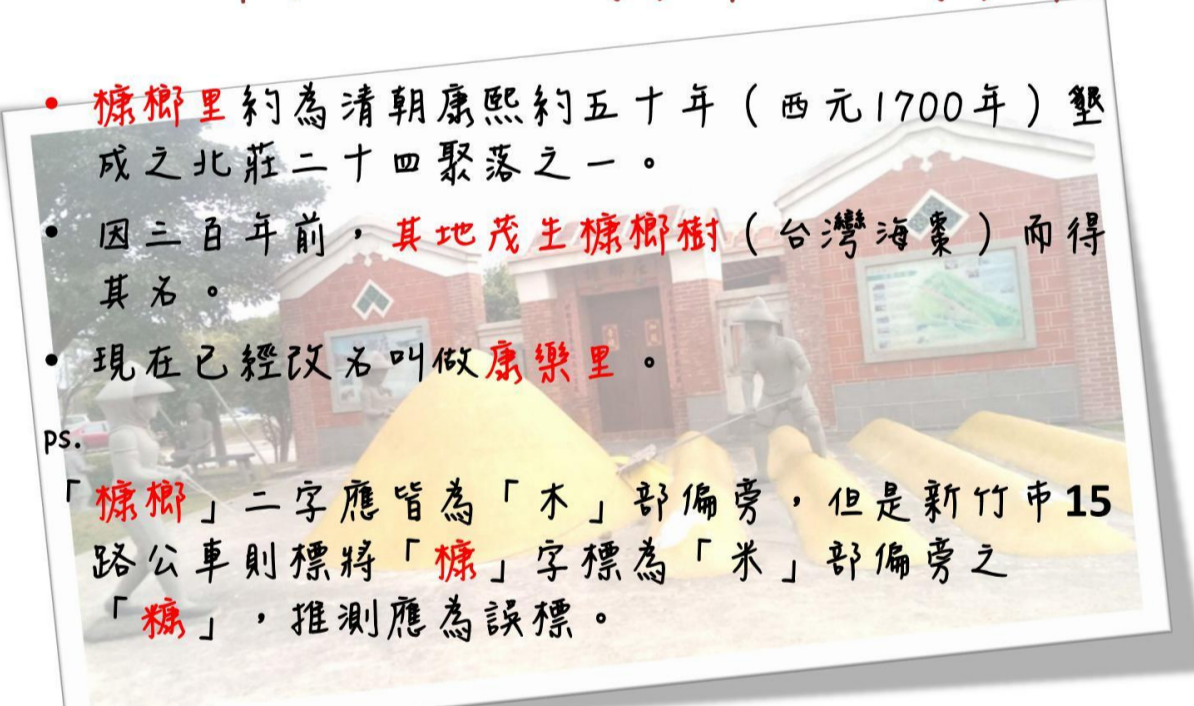
  - 士林庄：目前的「士林里」（公車站則依然稱「樹林里」）
  - 士林庄上方：目前的「樹林頭」

- ps01.跟臺北的「樹林」由來不同喔！
- ps02.每週三樹林頭有夜中喔！



## 地名介紹：19.上糖榔、20.糖榔

- 糖榔里約為清朝康熙約五十年（西元1700年）墾成之北莊二十四聚落之一。
- 因三百年前，其地茂生糖榔樹（台灣海欒）而得名。
- 現在已經改名叫做樂里。
- ps. 「糖榔」二字應皆為「木」部偏旁，但是新竹市15路公車則標將「糖」字標為「米」部偏旁之「糶」，推測應為誤標。



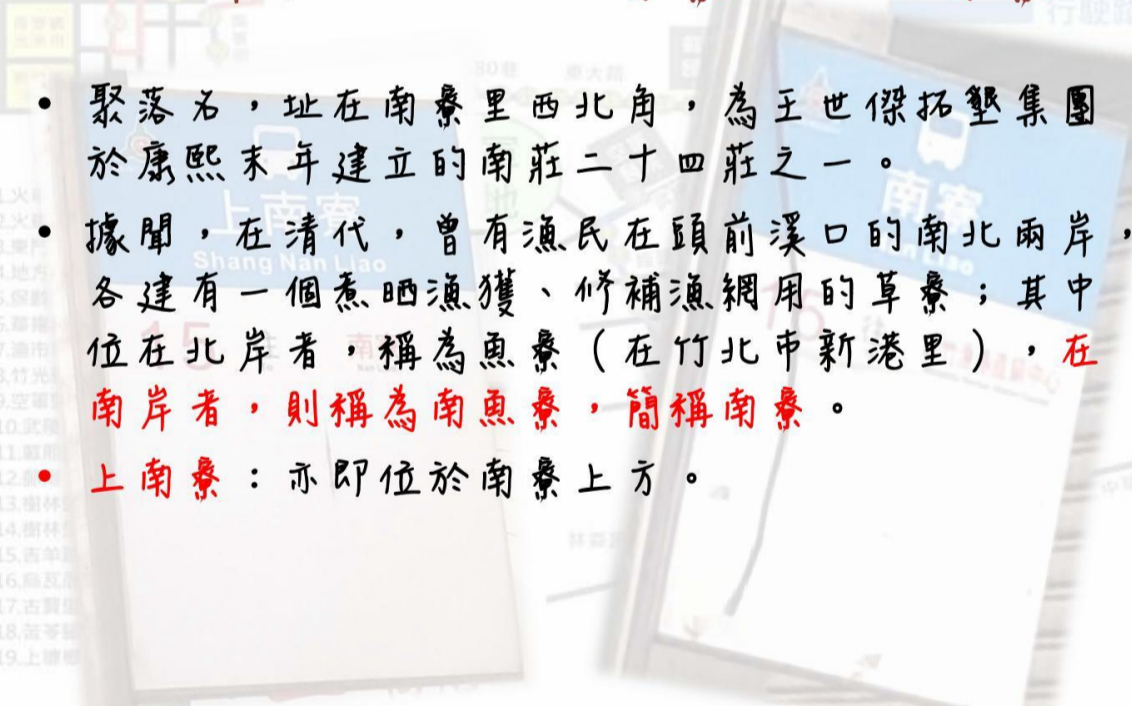
## 地名介紹：26.信義新村

- 國府於1953年2月自大陳撤軍時，隨同島民之一群，在南寮所建立的大陳移民村稱為「信義新村」。
- 移民村原建於今南寮公墓旁，由於洪水為患，乃請當時政府覓地建村，建於今址，當時居民之主要祖籍地為浙江省溫嶺縣上大陳島。
- 現今居住在此地之大陳人已不到三分之一。



## 地名介紹：28.上南寮、31.南寮

- 聚落名，址在南寮里西北角，為王世傑拓墾集團於康熙末年建立的南莊二十四莊之一。
- 據聞，在清代，曾有漁民在頭前溪口的南北兩岸，各建有一個煮曬漁獲、竹桶瀝網用的草寮；其中位在北岸者，稱為魚寮（在竹北中新港里），在南岸者，則稱為南魚寮，簡稱南寮。
- 上南寮：亦即位於南寮上方。



## 地名介紹：7.漁市場

- 民國35年政府接收新竹市漁業會，依照「漁會法」及「合作社法」成立新竹市漁會，並將經濟部門畫出為新竹漁業生產合作社（現新竹魚市場前身）。
- 目前新竹市15路公車經過的「漁市場」站，其實並無漁市場的蹤跡。
- 新竹漁市場已搬家到新竹市吉羊路193號



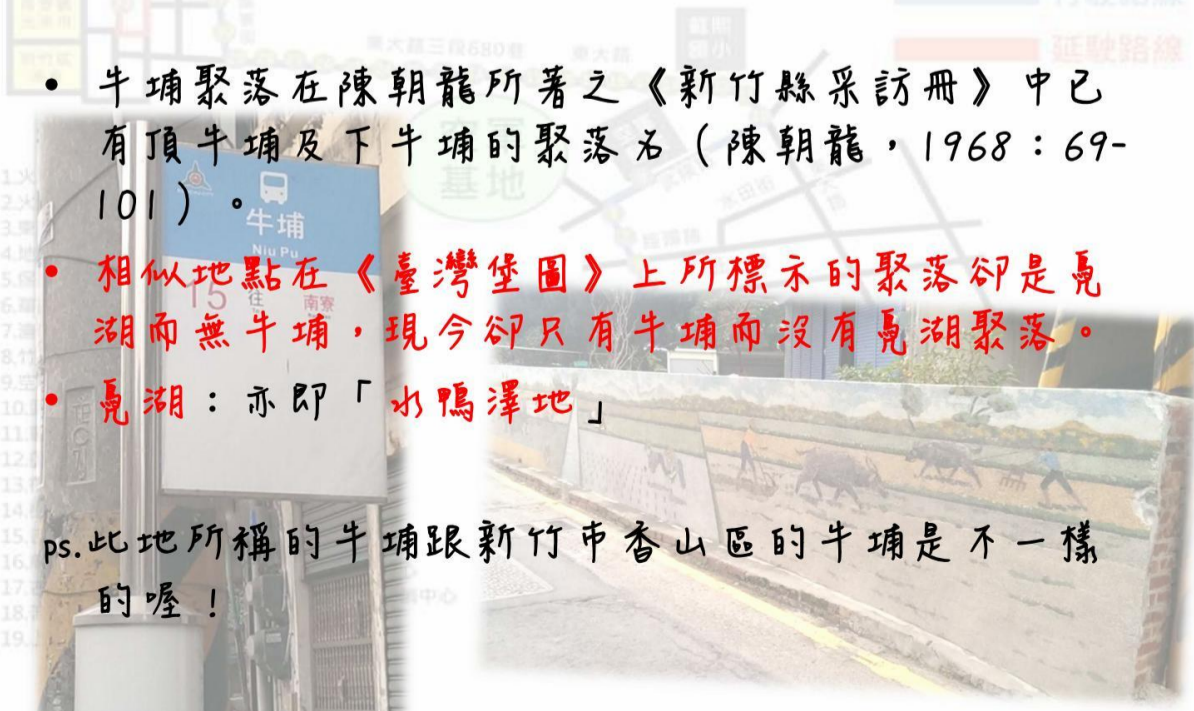
## 地名介紹：17.古賢里

- 古賢里在1950年代以前是一個大村里，因昔日有很多苦楝樹而得名「苦苓腳」。
- 目前「古賢里」與「苦苓腳」則分屬兩個不同之地區。



## 地名介紹：22.牛埔

- 牛埔聚落在陳朝龍所著之《新竹縣採訪冊》中已有頂牛埔及下牛埔的聚落名（陳朝龍，1968：69-101）。
- 相似地點在《臺灣堡圖》上所標示的聚落卻是鳧湖而無牛埔，現今卻只有牛埔而沒有鳧湖聚落。
- 鳧湖：亦即「水鴨潭地」
- ps.此地所稱的牛埔跟新竹市香山區的牛埔是不一樣的喔！



## 地名介紹：27.蝦仔埔

- 現已無「蝦仔埔」此名。
- 蝦仔埔是典型農村型態之聚落，因其地濱海，故現改名為「海濱里」。
- 蝦仔埔在海濱里中心，該聚落係康熙末年王世傑拓墾集團所創建。
- 聚落西側原為台灣海峽的海岸潮埔地，因潮埔地不多毛蟹棲息，故名蟹子埔。
- ps. 新竹15路公車站牌名為「蝦仔埔」，然所查到之文獻，大多數皆稱此地為「蟹子埔」，推測應該是因為「蟹子」跟「蝦仔」兩者臺灣閩南語念法相同所致。



## 地名介紹：30.冰廠

- 因鄰近南寮溪港，所以早期此地有許多傳統製冰廠，然現在僅存一處，其已有超過三十年之歷史。
- 冰塊會從這裡滑出來喔！

