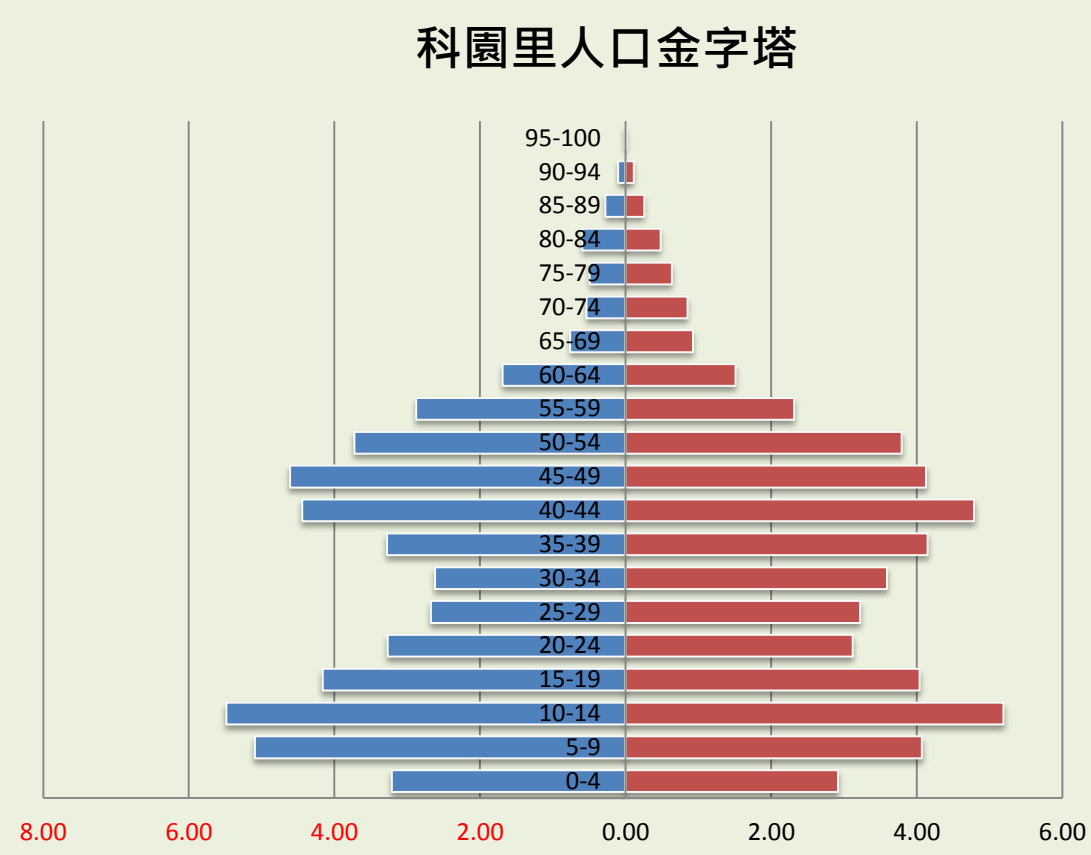


社區簡介

科園



- ◆ 科園里人口數：8939人
- ◆ 族群人口比：客家人、閩南人、外省人約為 5:3:2
- ◆ 面積：1.5682平方公里
- ◆ 範圍：東到科學園路，西到竹村二路，南到竹村七路，北到園區一路與光復路一段
- ◆ 歷史：科園社區在清朝雍正11年（公元1733年）間屬古地名「金山面」之一部分，具備豐富的人文與歷史，再加上「新竹科學園區」的成立，遂使其成為高科技人才與中產階級人士聚居之新興人文社區。






◆ 特色：

1. 由於科園社區是經規劃、較後期的住宅型社區，房子的排列與其他社區相比，顯得整齊。
2. 重視生態，有綠色步道，居民也在自家種植不少花樹，共同參與綠美化社區的行列。
3. 有愛民、民享、親子等公園，可供民眾遊憩與散步。
4. 公園內有許多野生動植物，如：喜鵲、綠繡眼等，並設有看板介紹。
5. 科園注意到社區內常有被棄養的植物，因此成立「花樹植物醫院」，鼓勵民眾將花樹送於此，讓專業人士照料。



科園範圍圖



生活地圖

科園

愛民公園

這裡有許多的遊樂與運動器材提供給居民使用，而且與綠色步道相連通，科園里的居民有空都會來此散步、運動。

綠色步道

踏進步道，映入眼簾的是一片綠意盎然，處處鳥語花香，彷彿進入了一座靜謐且舒適的小型森林，為科園特有的環境資源。

社區發展協會

建於土地公廟旁，是社區開會的地方，也是社區發展的「中心」。此外，老人關懷站亦附設於此，對於照顧老人可說是不遺餘力。

靜心湖

清澈的湖畔以及蓊鬱的林木，是當地以及附近居民重要的休憩場所。伴著湖畔景色，幽靜的環境帶著人暫時遠離人間煙火，能讓心中的煩惱擱置一旁，有靜心之用。

土地公廟

當地的信仰中心，平日老人家到此燒香求平安，雖然占地規模並不大，但是在居民的心中佔有重要的地位。

花樹植物醫院

科園的地方微型產業，回收遭遺棄、瀕臨枯萎的盆栽，交由專人照護，致力達到社區綠美化的概念。為科園社區的地方特色。

課題分析

科園



地點：綠色步道
問題：每隔一小段距離就有水溝蓋，雨天時路人容易滑倒



地點：籃球場
問題：路燈時常有不亮及毀損的狀況發生



地點：溜冰場
問題：雖然設有溜冰場，但是極少人在使用，成了閒置空間



地點：親子公園旁山坡
問題：用植物排成的「科園」二字已經雜亂到難以辨識



地點：花樹植物醫院
問題：近年來缺少經費，少了專人管理，有荒廢的傾向



地點：住家邊、路旁
問題：許多盆栽裡已是雜草卻放置不管，顯得雜亂

社區願景

科園

科園社區未來整體規畫願景

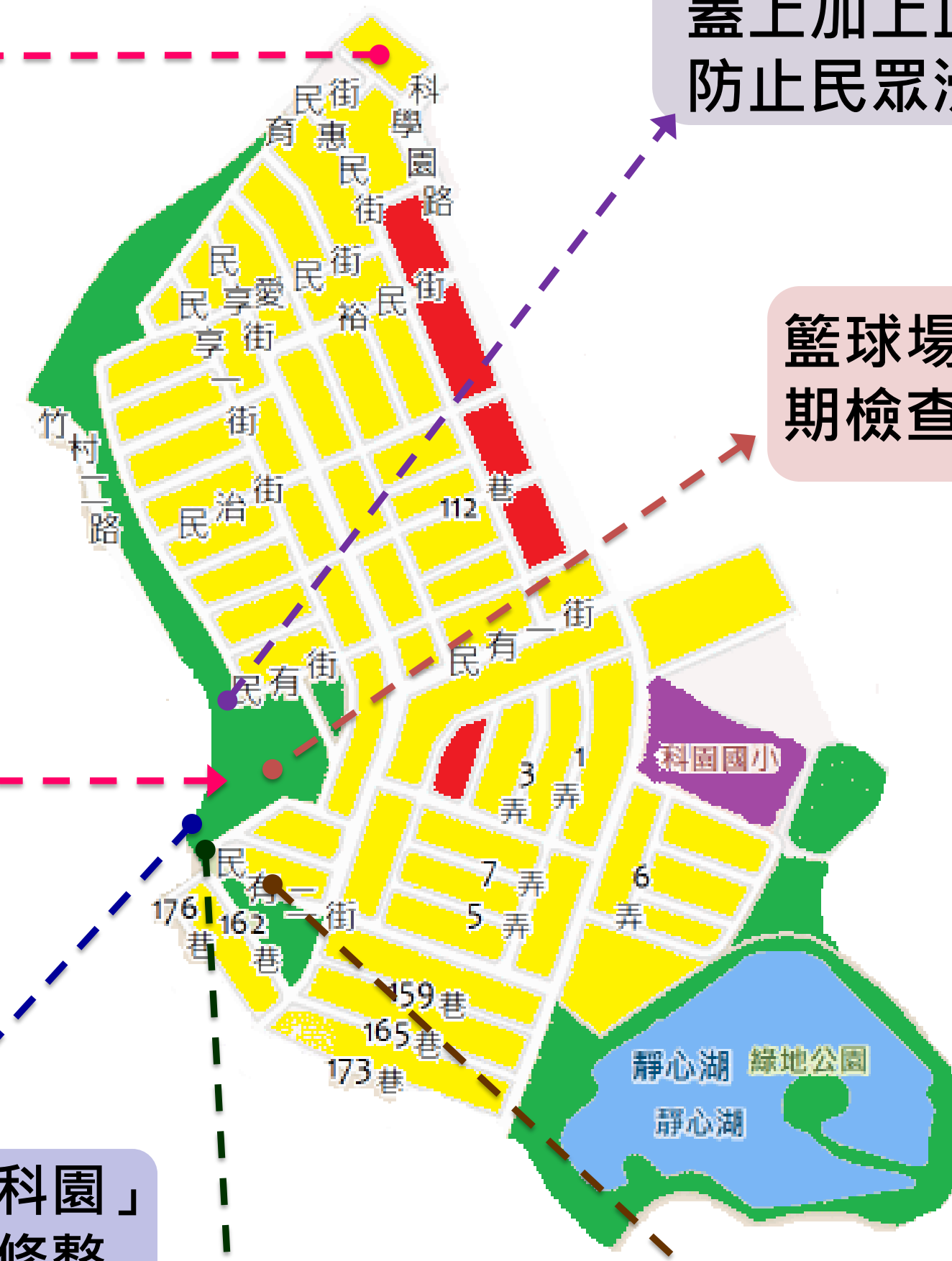
- 參與：社區活動眾多，但參與的人數偏少，盼能藉由推廣與回饋來提升民眾參與度。
- 延續：社區某些設施未能盡其用或甚閒置，盼能藉由整體的規劃，來延續其利用。
- 特色：社區已臻為美綠化榜樣，但盼能考量整體的一致性與個別獨特性，同中求異，以彰顯社區特色。
- 科技：社區依傍工業園區，盼能皆由新科技的應用，提升居民生活品質。
- 休閒：將社區美綠化結合公共設施的規劃，塑造社區悠閒的生活步調，適合養老與休閒遊憩。

個別規劃

- ◆將綠色步道延長至靜心湖畔。
- ◆將科園舞台移至親子公園旁的溜冰場（原位在愛民公園旁，科學園路口，且舞台前為停車場，若舉辦表演活動，人潮壅擠，恐怕造成危險和交通壅塞；反之，親子公園為平時人潮聚集之地，其溜冰場也未真正達其效用，使用度不高，故將科園舞台移至溜冰場較為恰當）。
- ◆因應人口老化，規劃更多的無障礙空間，打造更方便、完善的養老空間。
- ◆規劃社區導覽動向（科學園路與育民街口《愛民公園入口處》→愛民公園→三角公園→綠色步道（沿途觀賞民享一街住宅美綠化&金巷獎）→親子公園→社區發展協會&土地公廟→民享街136巷→民有二街→科園花樹植物醫院→民有二街→民享街→民享街173巷→科學園路→靜心湖（湖畔觀賞）→科學園路→科園國小→科學園路→社區意象（科學園路入口處）→科學園路與育民街口《愛民公園入口處》（原點）
- ◆規劃社區公有停車場，以減少狹窄巷道停靠車輛
- ◆民享街136巷旁／社區發展協會前設置社區布告欄，公告社區活動以及各項宣導（這裡鄰近親子公園，社區居民較容易看見）
- ◆狹窄、危險巷口設置反射鏡



把科園舞台移到溜冰場



在綠色步道的水溝蓋上加上止滑墊，防止民眾滑倒

籃球場路燈要定期檢查和維修

用植物排成的「科園」二字要請人定期修整

可請專家來教導居民如何照顧植物並製作相關手冊，居民可輪流照顧

倡導民眾多多整理自家盆栽，讓環境看起來更美觀