

振興里 - 背景

你不可不知道的振興

- 振興地區在日治時代稱作新興町，自台灣光復後使更名為振興里。
- 振興里位於縱貫鐵路以東，南大路以西，西大路地下道以南，客雅溪以北。
- 社區內較著名的產業有源珍醬油、十全食品、石家魚丸。

振興里(103年11月底更新)
 面積:0.375平方公里
 總人口數:6628人
 戶數:2515
 男性人口數:3258
 女性人口數:3370



幸福生活地圖

發覺振興的美好角落

帶狀綠公園



石家魚丸



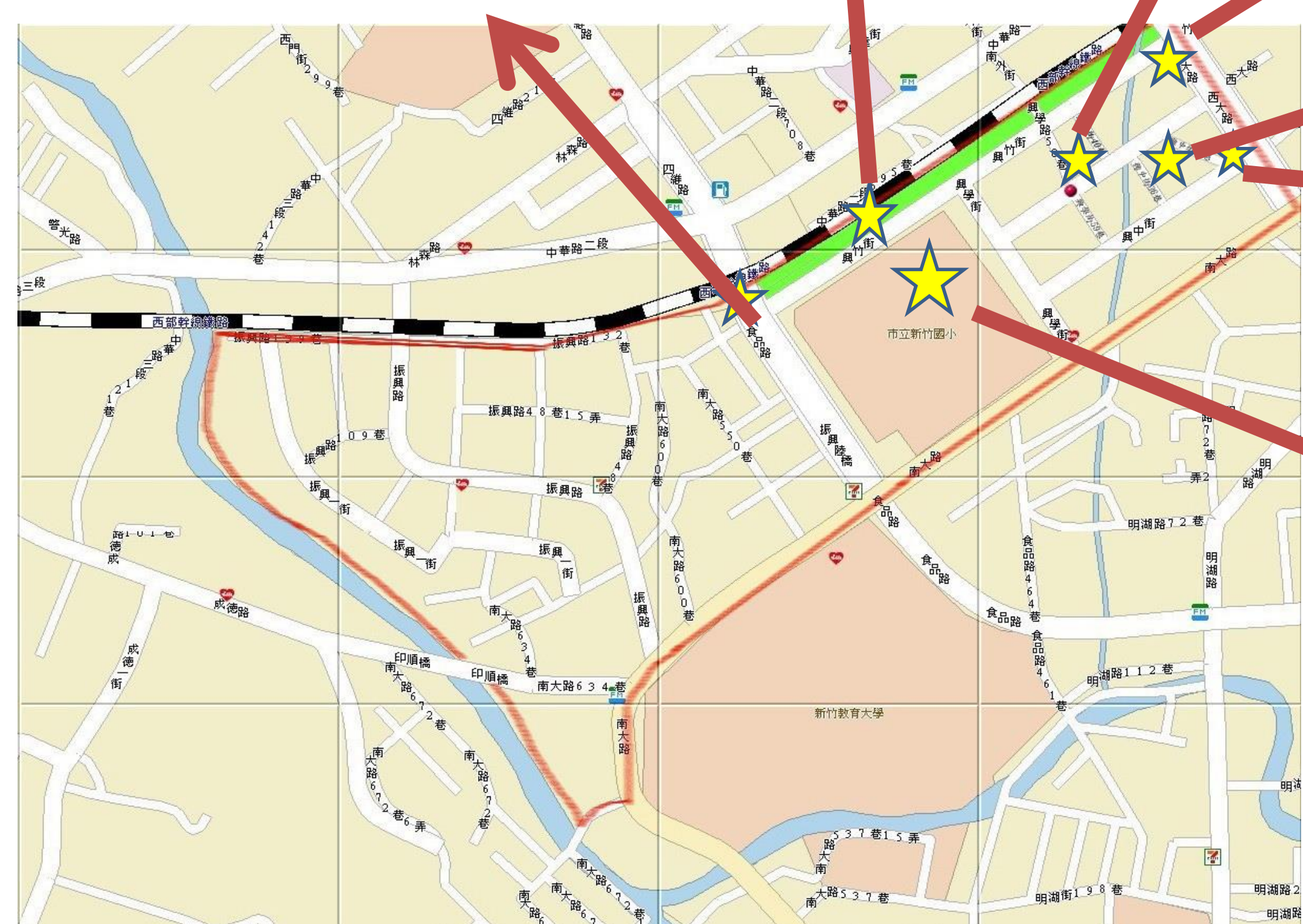
源珍醬油



里民活動中心



石記魚丸



新竹國小



十全豆腐乳

打造

幸福

社區

環文系

環境資源

分析概論

成果展

打造

幸福

社區

環文系

環境資源

分析概論

成果展

課題地圖

振興！停！看！聽！

道路不平、通行危險



鐵軌旁防護措施不周全



環境髒亂、狗大便多



公園舞台設計不良，易造成民眾跌落



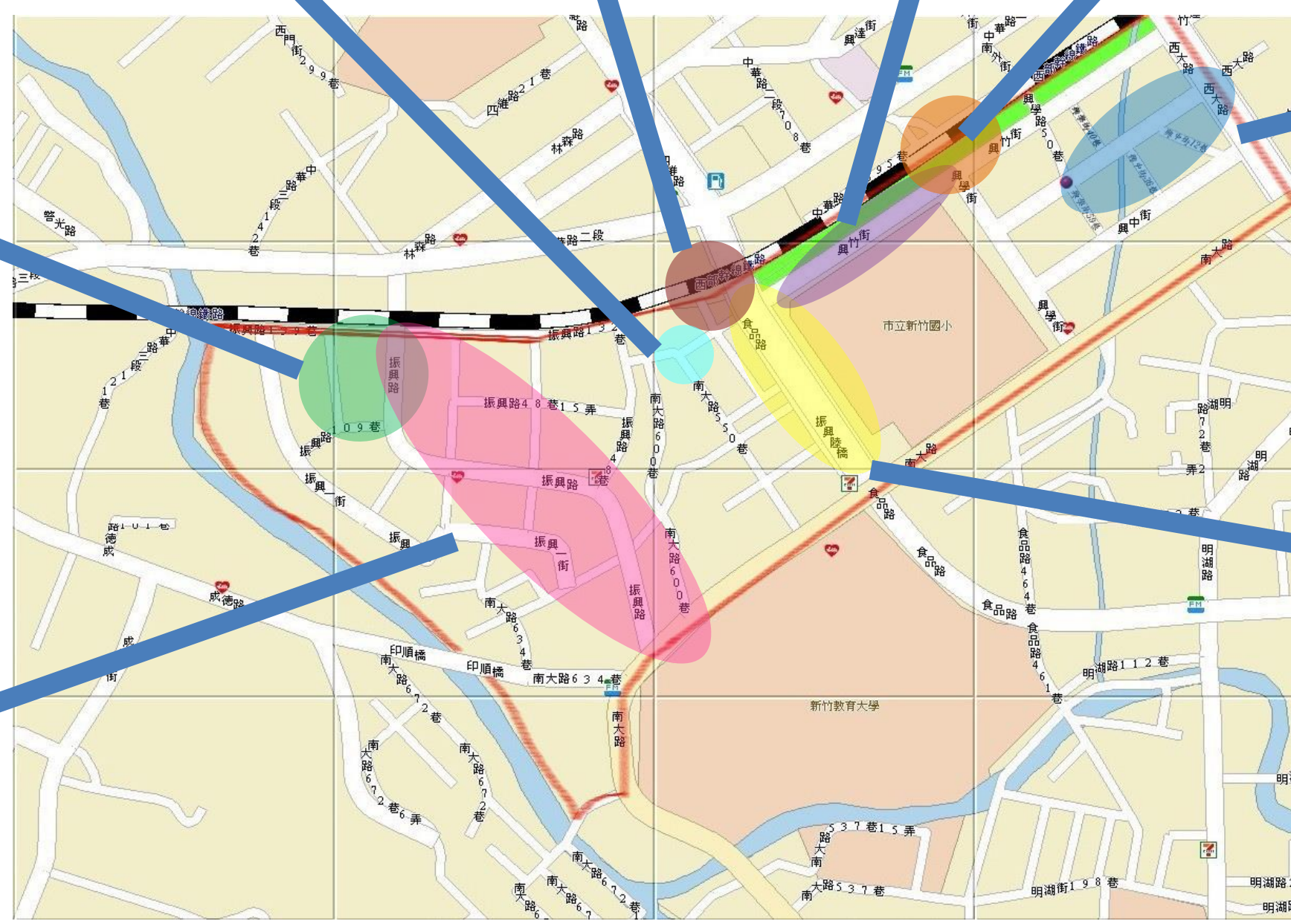
違規停車、行走不便、行人危險



土地荒廢、垃圾堆積



交通危險易發生車禍



黑暗、有人吸食強力膠、無路燈、夜間走不安全

願景地圖

嶄新振興 展望未來

問題改善(一):如何改善公園環境

1. 定期維護公園綠地整潔
2. 組織社區環境維護隊
3. 設計不良舞台加裝安全措施 例:欄杆
4. 因遷移設置不良的健康步道



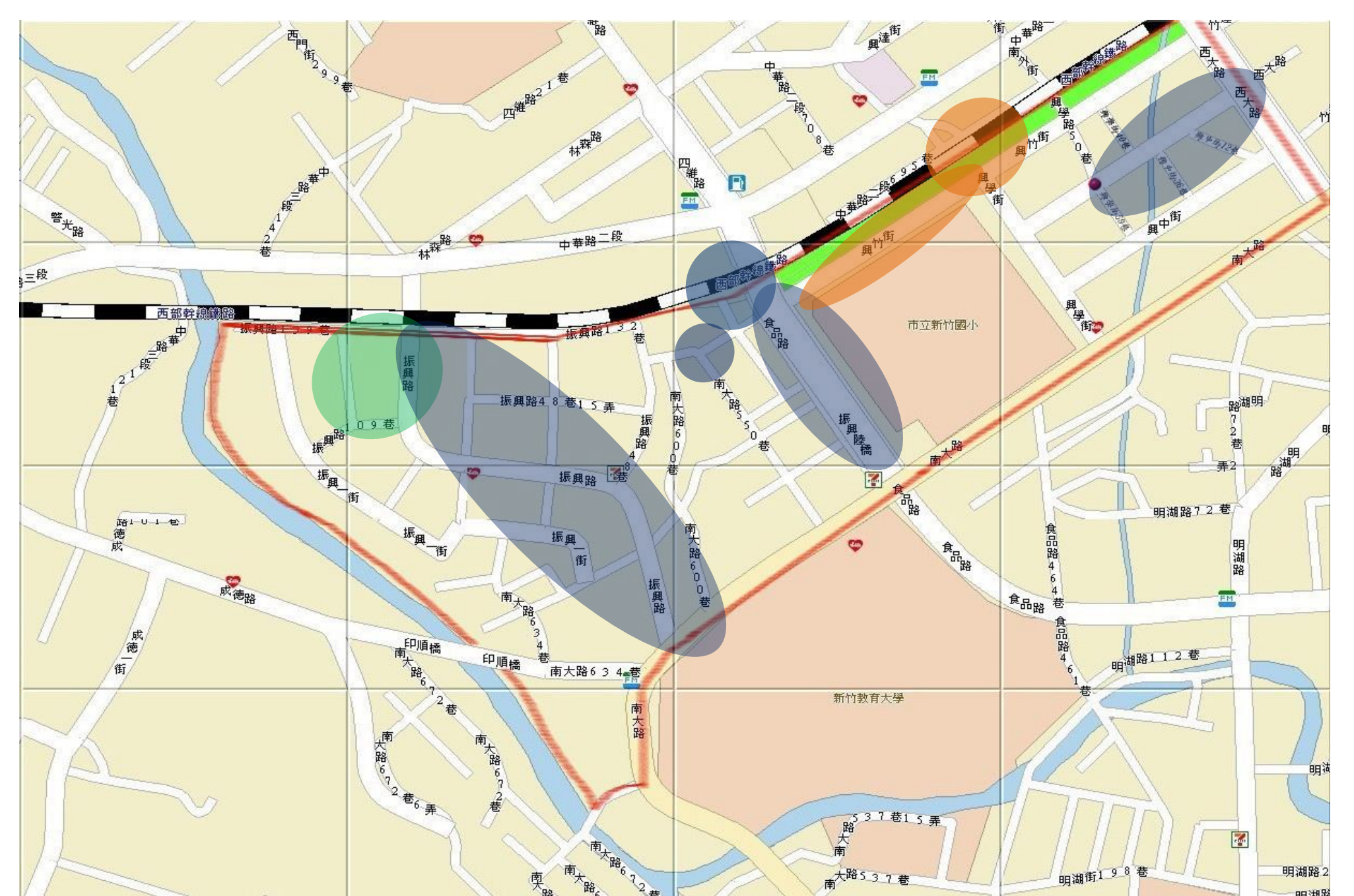
問題改善(二):解決交通不安全

1. 可以在過暗的地方設置路燈、安全警鈴以及監視器
2. 在人車較多的地方設置反光亮板，提醒車輛
3. 交通號誌易故障，因定期檢查維護
4. 加強社區違規停車的取締



問題改善(三):私有土地管理問題

1. 閒置空間的整治 例:清除雜草、垃圾
2. 政府推動及鼓勵私有土地的整治、利用



打造

幸福社區

環文系

環境資源

分析概論

成果展

打造

幸福社區

環文系

環境資源

分析概論

成果展