

課程:台灣地名

10210354 李曉彤  
2013.12.26

澳門全境由澳門半島、氹仔、路環三大部份(區域)所組成:澳門半島是澳門發展的核心,其東北面一小部份陸地與中國大陸連接;氹仔和路環本是兩個分離的離島,但現已透過填海工程相連起來,而填海後的新生地建設成為路氹城。澳門亦是世界上人口密度最高的地區,每平方公里人口達二萬。

# MACAU

我的心得

因為這次報告,我翻遍了所有以前和朋友们去拍的照片.....發現...原來我去過很多地方,拍過很多照片,但,那些照片所拍的地方我卻很陌生...有些明明從小到大都一直在走的路,我卻連名字是什麼都不知道這真的是我所生活的地方嗎?我不知道。如果有一天我多年的好友竟然說不知道我的名字...我想 我會想哭吧~^^

這一次的報告,讓我重新認識了一次澳門...一個很小,卻十分美麗的城市。 我愛澳門,小而簡樸 PS: 還有.....原來,澳門的建築物真的很像,說連身為在地人的我也覺得 ^^

風順堂 聖老標佐堂  
Igreja de São Lourenço  
三大古老教堂之一



風順堂區:位於澳門半島西南部,北面沿新馬路與大堂區相鄰。聖老標佐堂區是澳門開發最早的地區之一,澳門最著名的廟宇媽閣廟亦座落於此區域內。

福隆新街 歡樂街  
Rua da Felicidade  
嫖賭吹飲、鶯歌燕舞之地




板樟堂街  
Largo do São Domingos  
板樟堂全稱是「聖多明我會老修院之至聖玫瑰聖母堂」



大堂區:位於澳門半島東南部,是澳門半島面積第二大的堂區,大堂區是澳門的經濟中心。

天神巷  
Travessa dos Anjos  
澳葡政府稱天神巷為「Travessa dos Anjos」,意為「天使們的巷子」,中文則稱為「天神巷」。



罈些喇提督大馬路 (提督馬路)  
Avenida do Almirante Lacerda  
Lacerda, 乃葡萄牙海軍少將,後被委任為代理澳門總督



花地瑪堂區:是澳門面積最大以及人口最多的一個堂區,大部份土地為填海所得。

戀愛巷  
Travessa da Paixão - Paixão  
澳葡政府正式命名 Paixão 有愛戀、迷戀及受難之意。譯為中文時,卻演變成「戀愛」。



花王堂區:聖安多尼堂區又稱「花王堂區」,是澳門主要的商住區和傳統工業區。




瘋堂斜巷  
Igreja Madri inclinada  
紀念曾於此開辦的痲瘋病院,是西方在中國設立的首間傳染病醫院。




望德堂區:是澳門五個堂區之中面積最小的一個,區內有許多舊式的葡式建築,充滿新古典風格的建築物。



告利雅施利華街  
Rua Correia da Silva  
以總督施利華之名命名。



官也街  
Rua do Cunha  
三條街道成「L」字型交匯在一起,又同時以三位澳門總督的名字命名。



嘉模堂區:嘉模堂區即氹仔全境,氹仔島在澳門半島以南,路環島以北,原為一個獨立島嶼,現已與路環及路氹城連成一體。

十月初五馬路  
Avenida de cinco de outubro  
為了紀念發生於1910年10月5日的葡萄牙共和革命



聖方濟各堂區:即路環全境,最大的特點是自然風光保持得較為完好。



澳門以天主教「堂區」作為行政區劃單位,每一個堂區以其代表性教堂作為堂區名稱,堂區沒有法人地位。