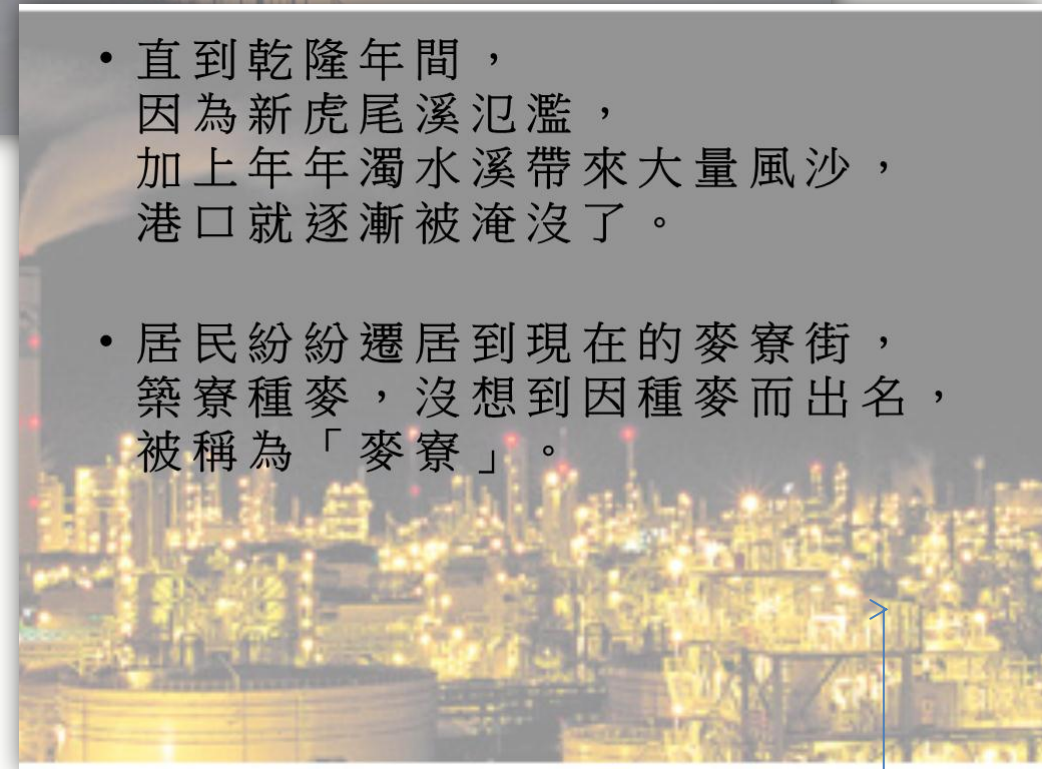


地名，是歷史的化石。

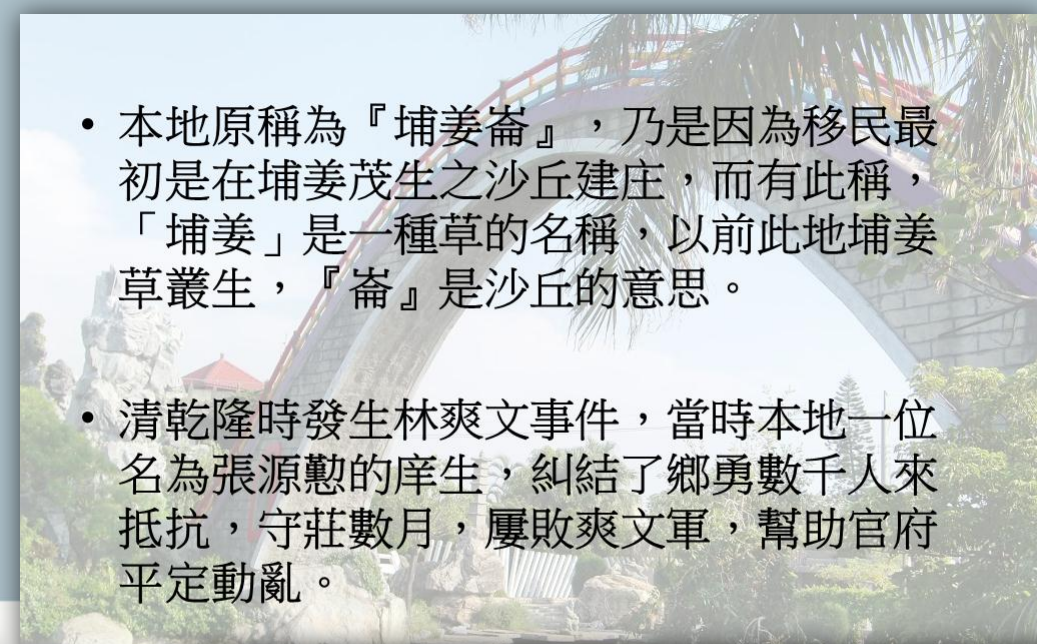
有的地名背後藏著一段段耐人尋味的故事，也許壯烈、也許淒美，像顆時空膠囊，記錄下所有的血與淚。有的地名則像一幅畫，閉上眼，是鳥鳴、是浪潮、是徐徐微風亦或是狂風暴雨，彷彿置身當地，親身體驗。若對一個人的認識從姓名開始，那麼對一個地方的認識又該從哪開始呢？



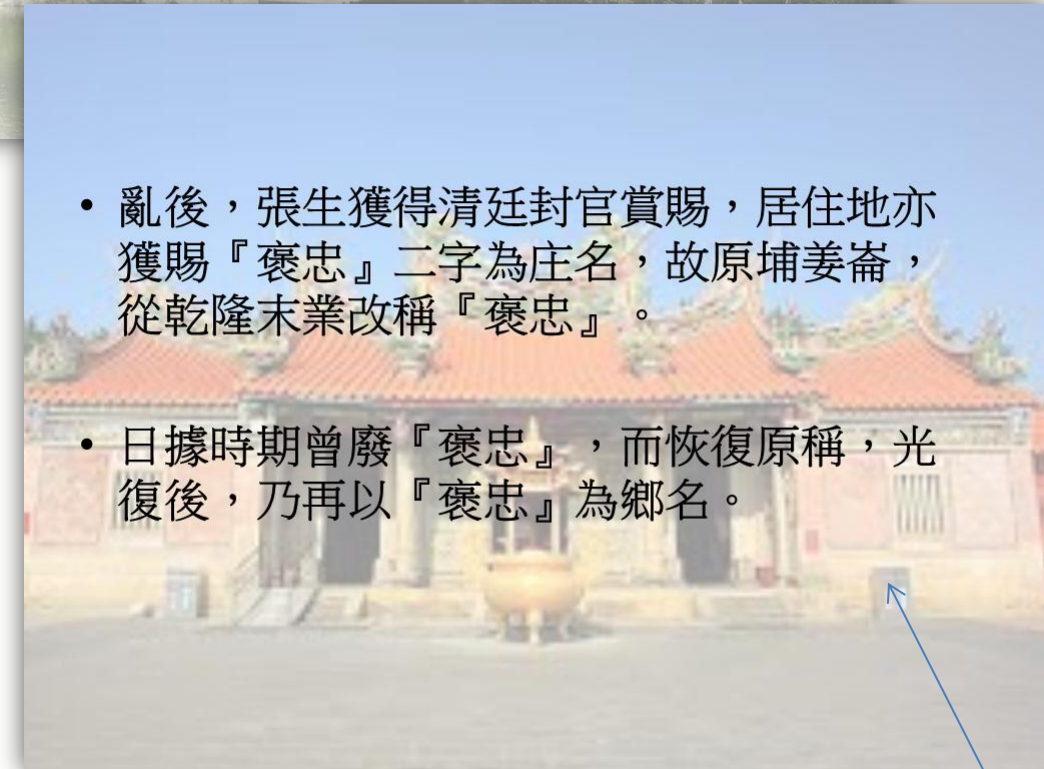
- 三百年前的麥寮屬於彰化海豐堡。
- 當時的海豐港，海上交通便利，商船來往不停。



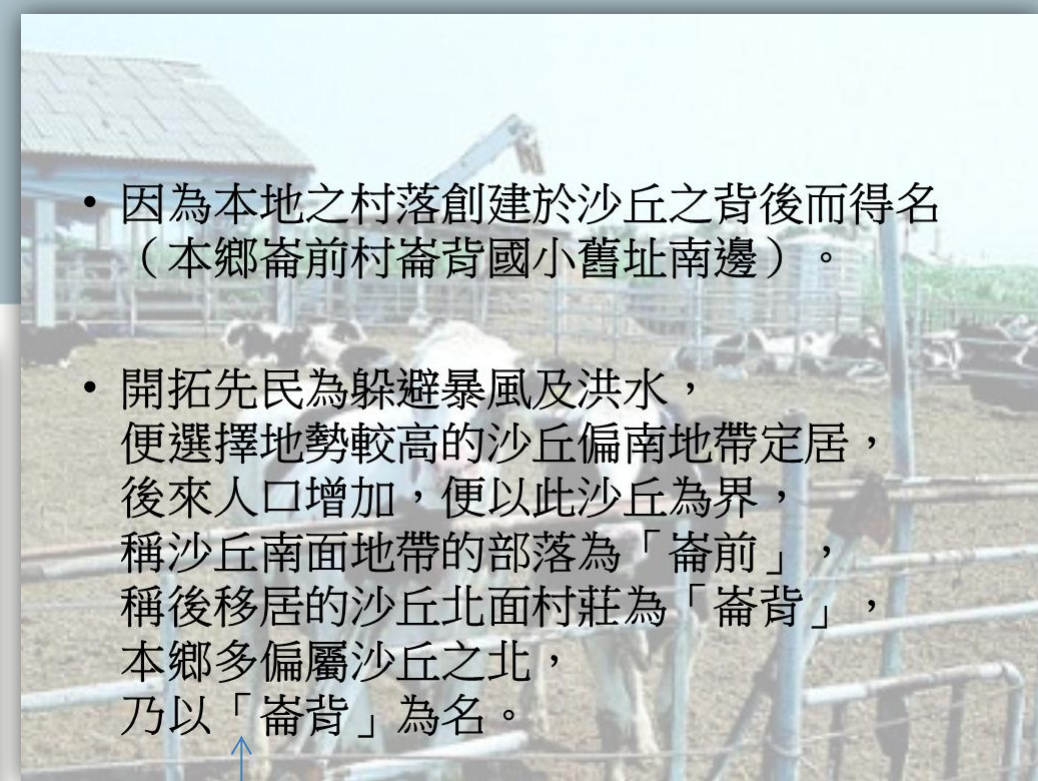
- 直到乾隆年間，因為新虎尾溪氾濫，加上年年濁水溪帶來大量風沙，港口就逐漸被淹沒了。
- 居民紛紛遷居到現在的麥寮街，築寮種麥，沒想到因種麥而出名，被稱為「麥寮」。



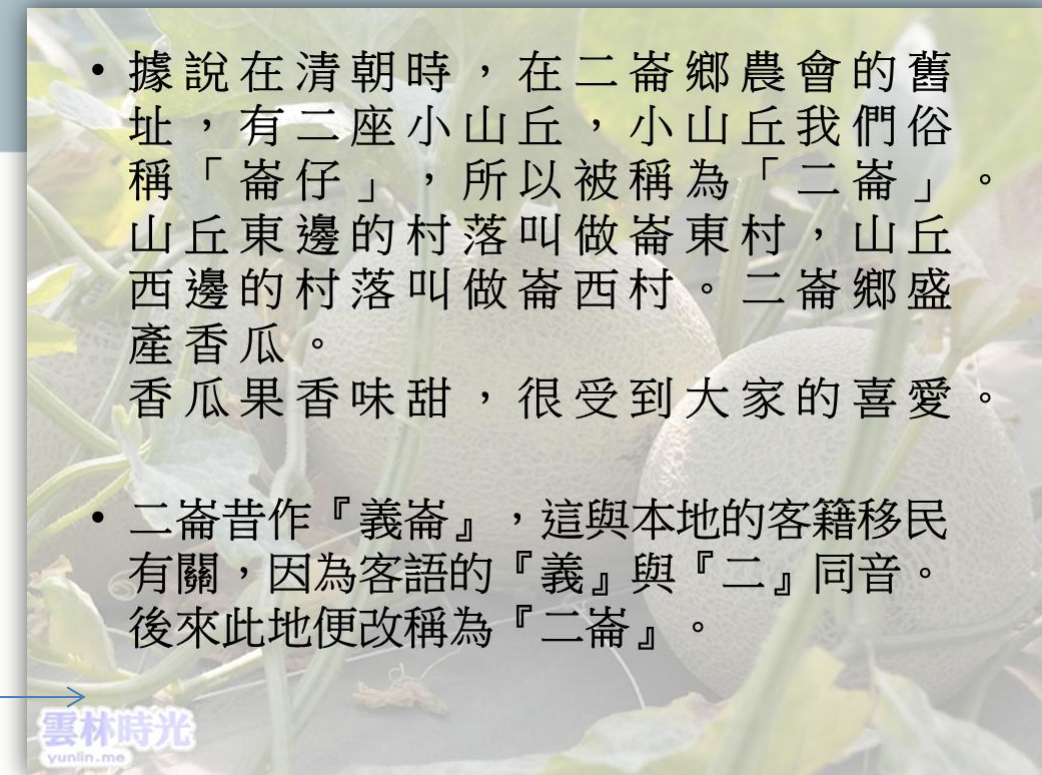
- 本地原稱為『埔姜崙』，乃是因為移民最初是在埔姜茂生之沙丘建庄，而有此稱，「埔姜」是一種草的名稱，以前此地埔姜草叢生，「崙」是沙丘的意思。
- 清乾隆時發生林爽文事件，當時本地一位名為張源勳的庠生，糾結了鄉勇數千人來抵抗，守莊數月，屢敗爽文軍，幫助官府平定動亂。



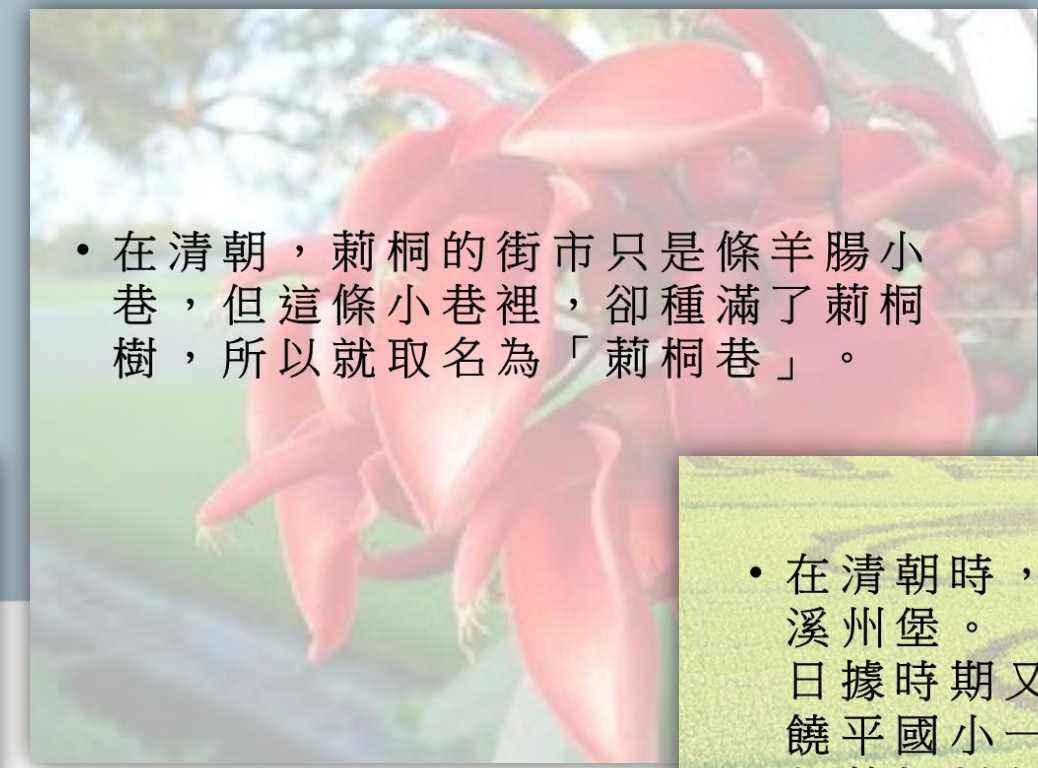
- 亂後，張生獲得清廷封官賞賜，居住地亦獲賜「褒忠」二字為庄名，故原埔姜崙，從乾隆末業改稱『褒忠』。
- 日據時期曾廢『褒忠』，而恢復原稱，光復後，乃再以『褒忠』為鄉名。



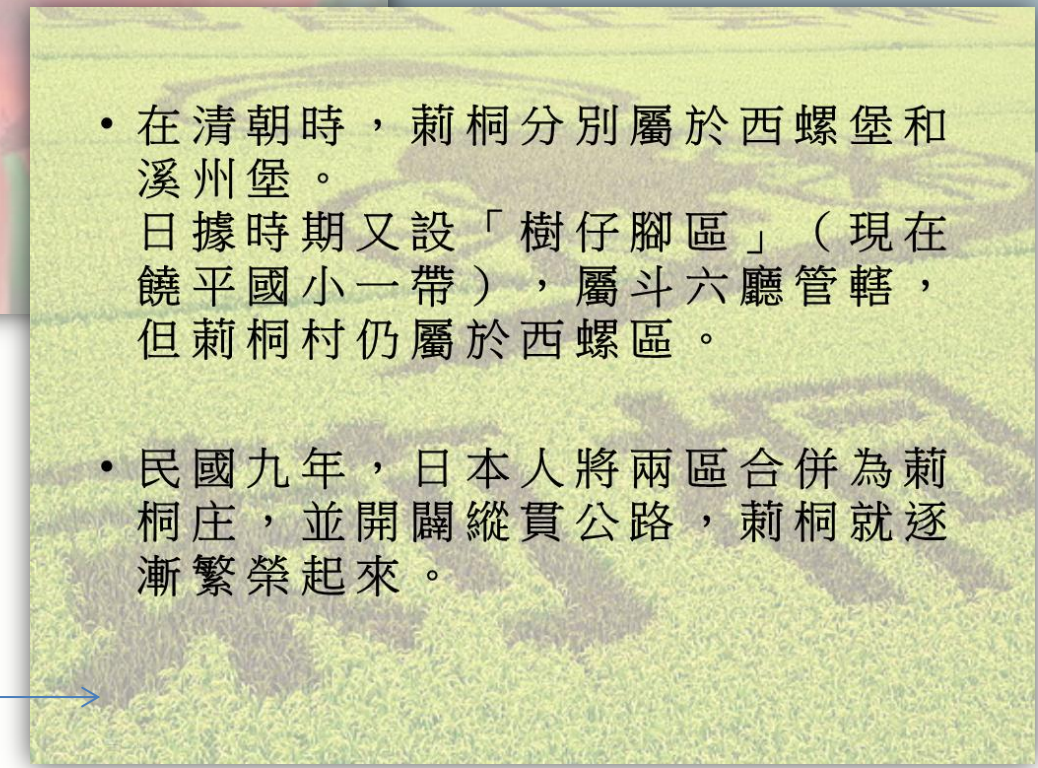
- 因為本地之村落創建於沙丘之背後而得名（本鄉崙前村崙背國小舊址南邊）。
- 開拓先民為躲避暴風及洪水，便選擇地勢較高的沙丘偏南地帶定居，後來人口增加，便以此沙丘為界，稱沙丘南面地帶的部落為「崙前」，稱後移居的沙丘北面村莊為「崙背」，本鄉多偏屬沙丘之北，乃以「崙背」為名。



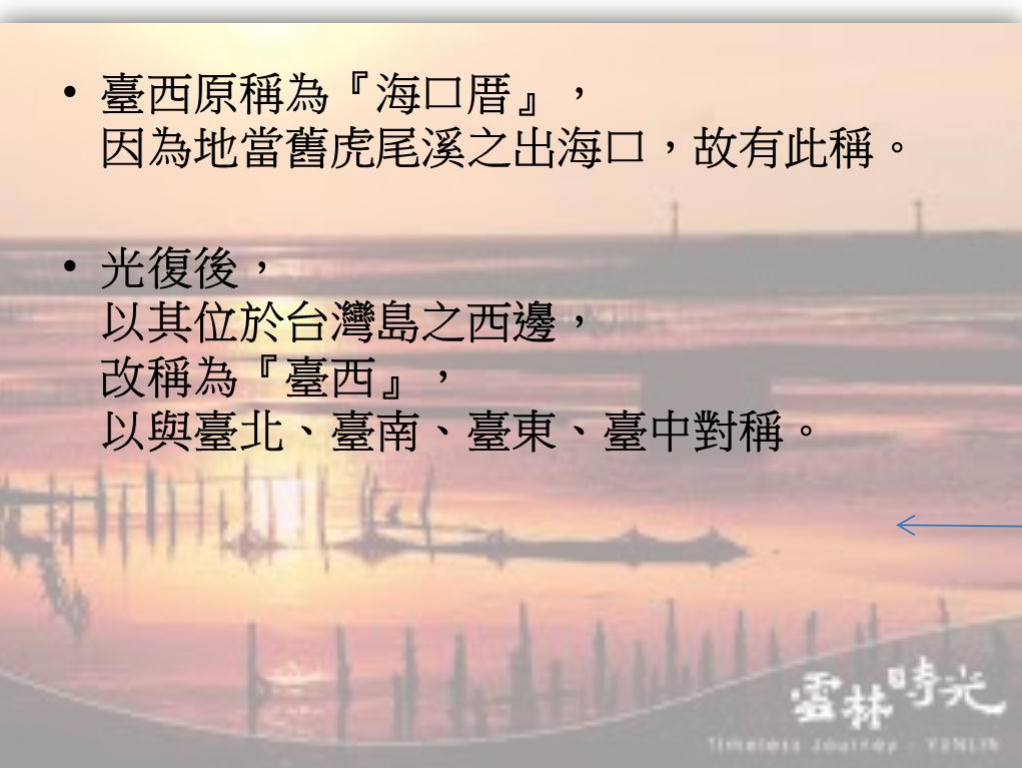
- 據說在清朝時，在二崙鄉農會的舊址，有二座小山丘，小山丘我們俗稱「崙仔」，所以被稱為「二崙」。山丘東邊的村落叫做崙東村，山丘西邊的村落叫做崙西村。二崙鄉盛產香瓜。香瓜果香味甜，很受到大家的喜愛。
- 二崙昔作『義崙』，這與本地的客籍移民有關，因為客語的『義』與『二』同音。後來此地便改稱為『二崙』。



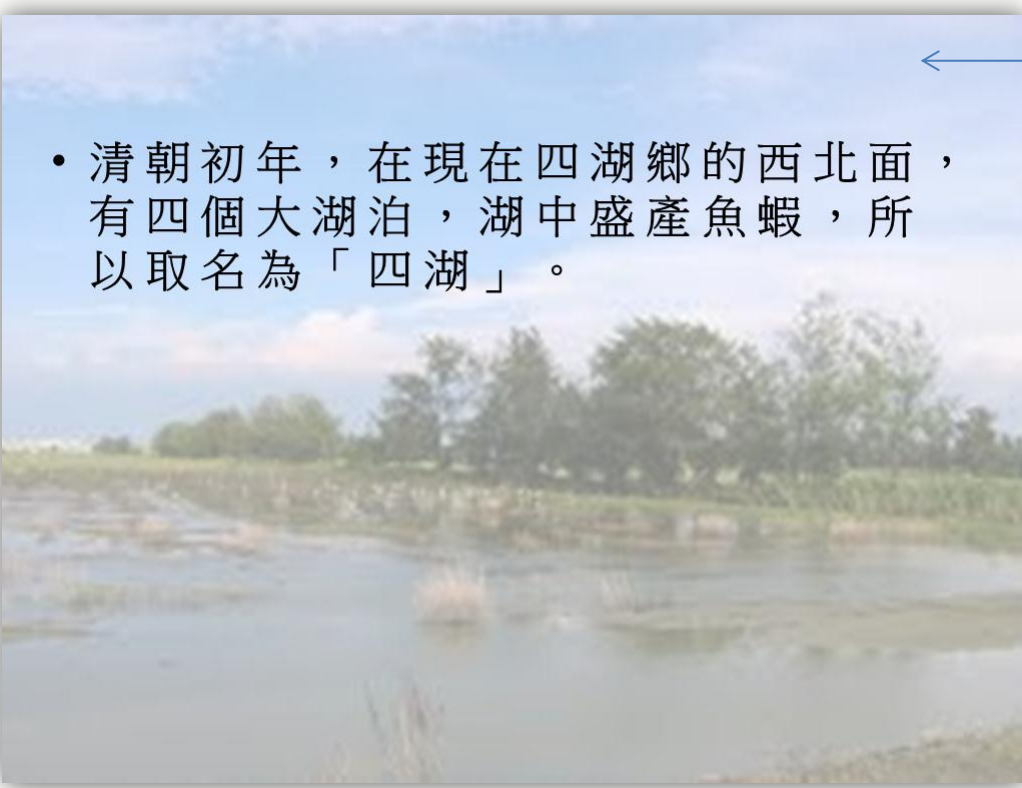
- 在清朝，荊桐的街市只是條羊腸小巷，但這條小巷裡，卻種滿了荊桐樹，所以就取名為「荊桐巷」。



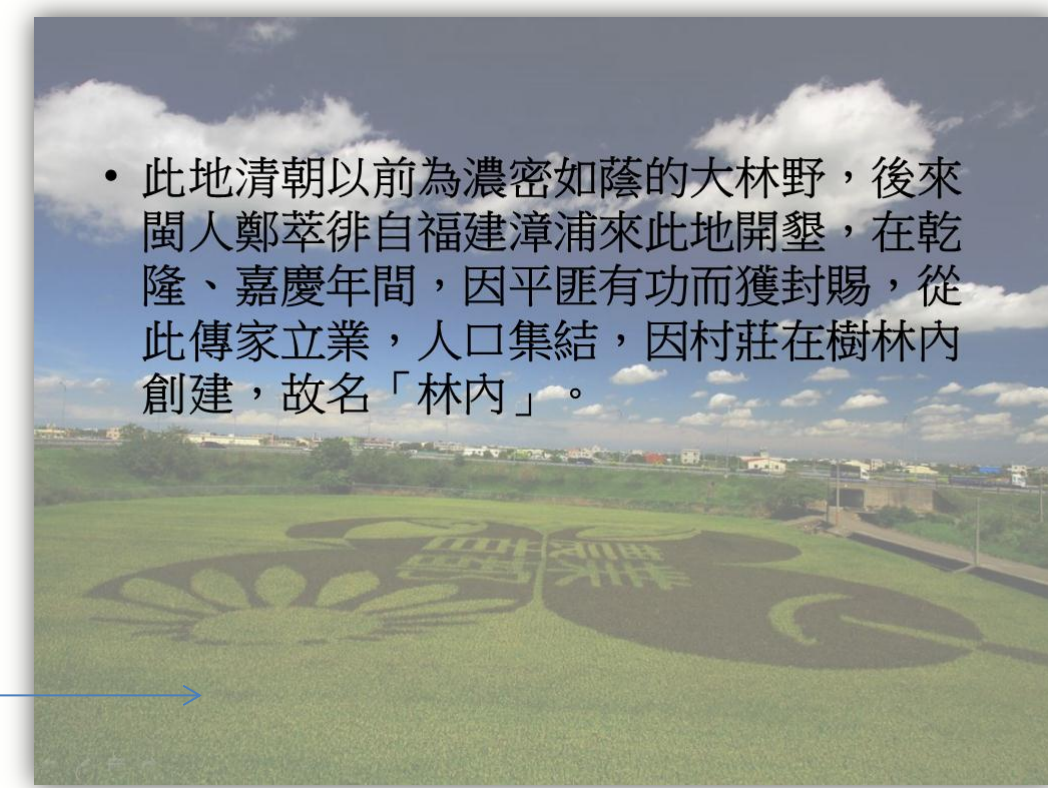
- 在清朝時，荊桐分別屬於西螺堡和溪州堡。日據時期又設「樹仔腳區」（現在饒平國小一帶），屬斗六廳管轄，但荊桐村仍屬於西螺區。
- 民國九年，日本人將兩區合併為荊桐庄，並開闢縱貫公路，荊桐就逐漸繁榮起來。



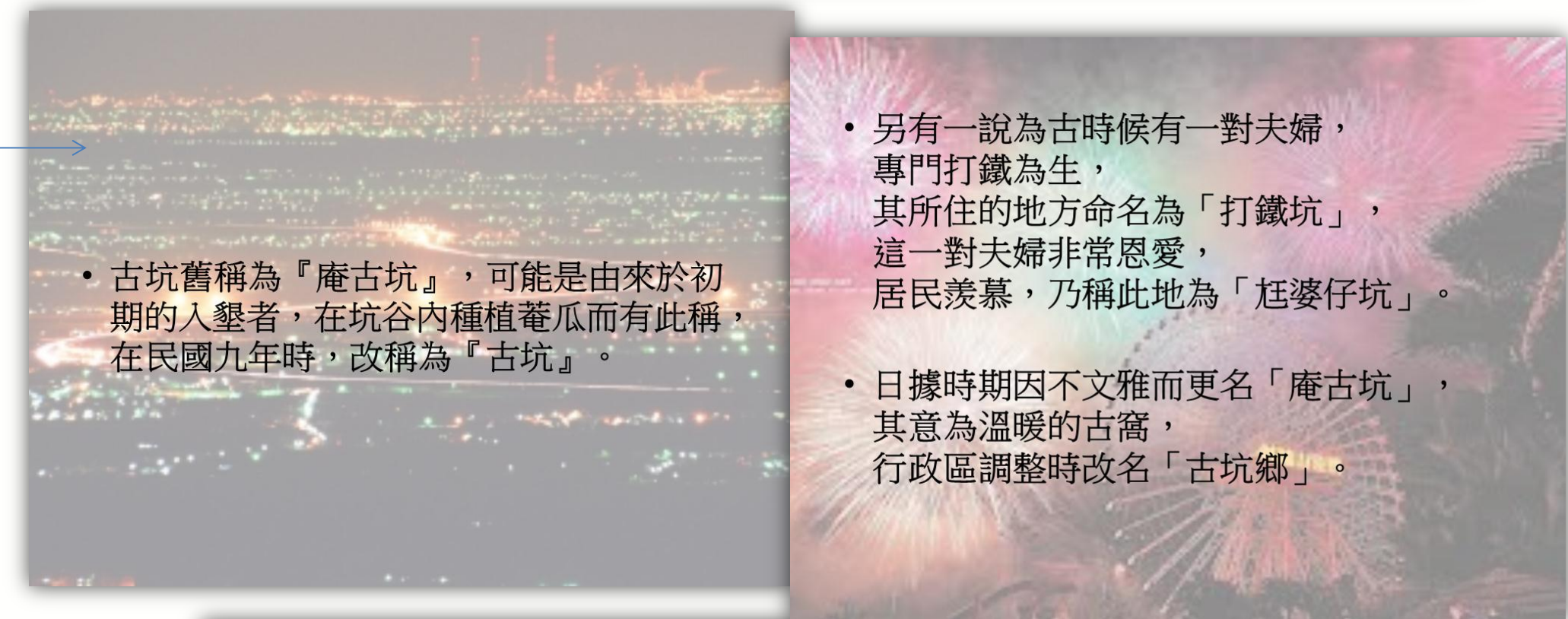
- 臺西原稱為『海口厝』，因為地當舊虎尾溪之出口，故有此稱。
- 光復後，以其位於台灣島之西邊，改稱為『臺西』，以與臺北、臺南、臺東、臺中對稱。



- 清朝初年，在現在四湖鄉的西北面，有四個大湖泊，湖中盛產魚蝦，所以取名為「四湖」。

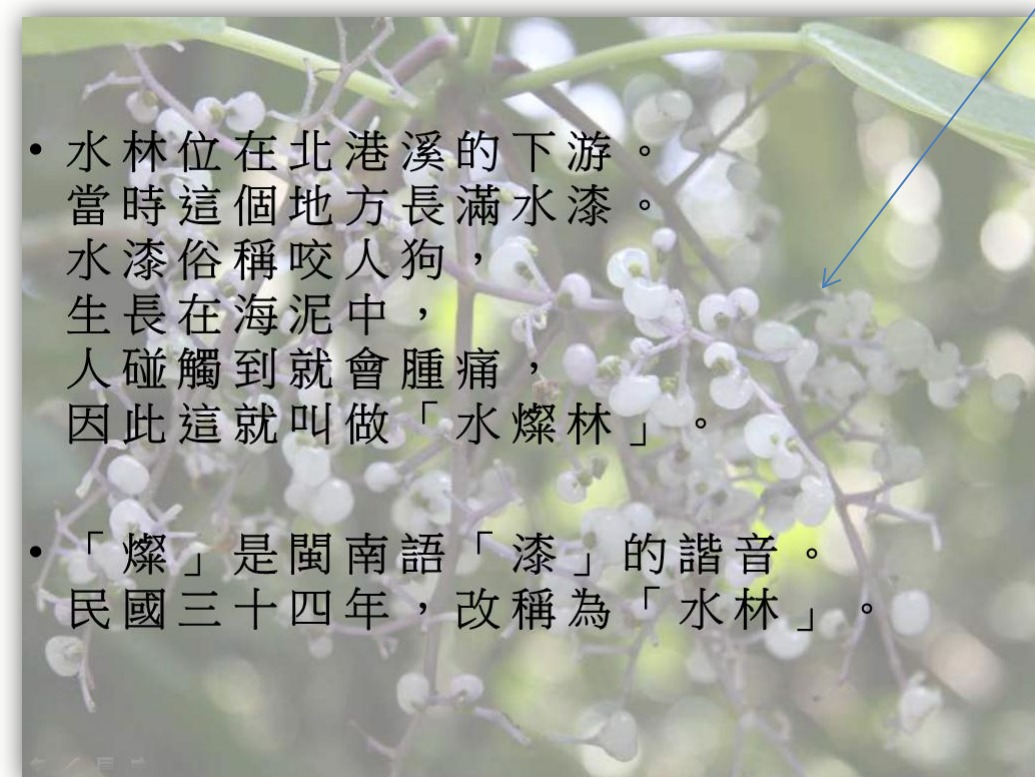


- 此地清朝以前為濃密如蔭的大林野，後來閩人鄭萃非自福建漳浦來此地開墾，在乾隆、嘉慶年間，因平匪有功而獲封賜，從此傳家立業，人口集結，因村莊在樹林內創建，故名「林內」。

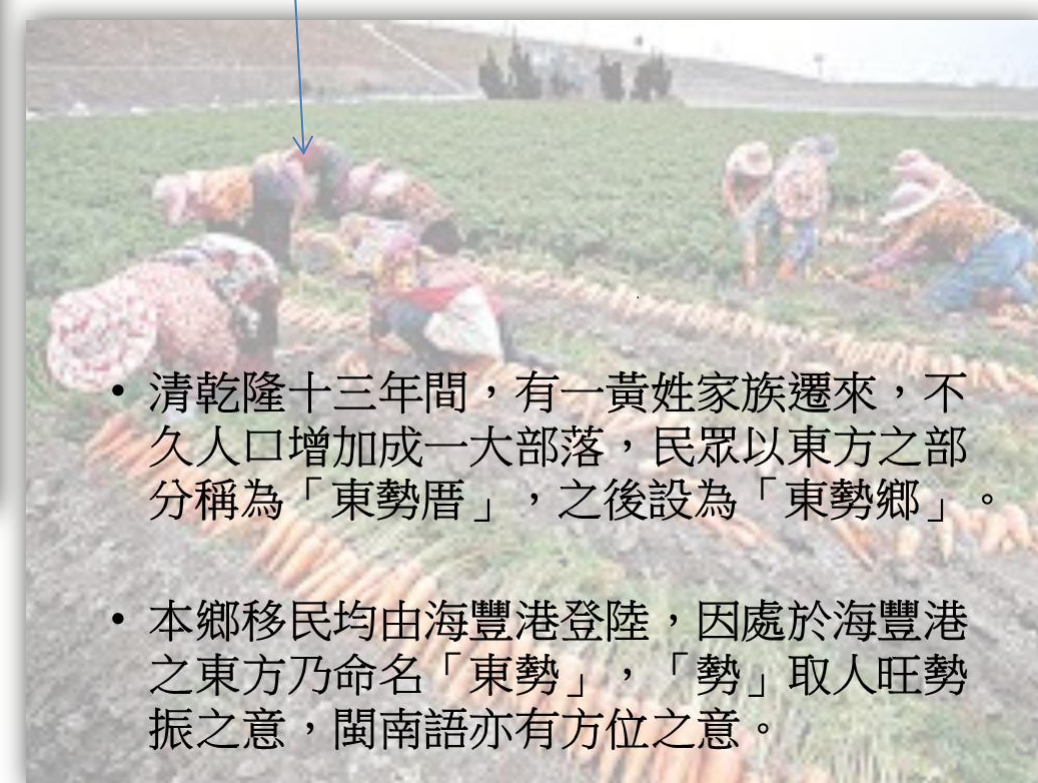


- 古坑舊稱為『庵古坑』，可能是由來於初期的人墾者，在坑谷內種植蕃瓜而有此稱，在民國九年時，改稱為『古坑』。

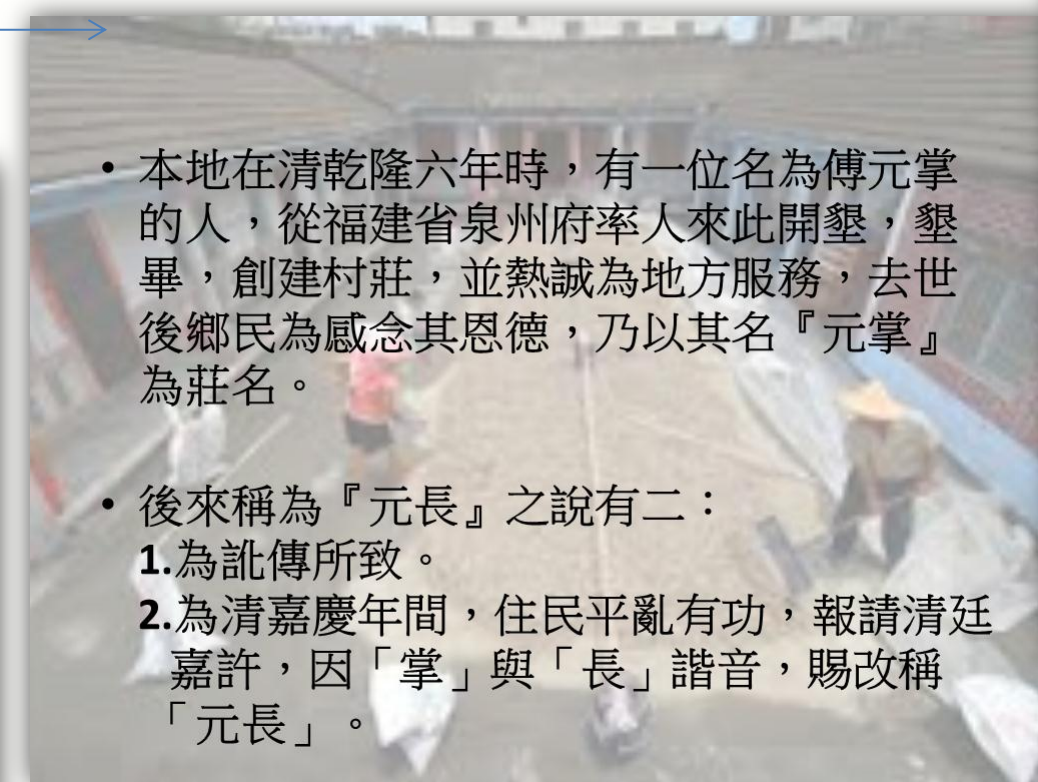
- 另有一說為古時候有一對夫婦，專門打鐵為生，其所住的地方命名為「打鐵坑」，這一對夫婦非常恩愛，居民羨慕，乃稱此地為「廷婆仔坑」。
- 日據時期因不文雅而更名「庵古坑」，其意為溫暖的古窩，行政區調整時改名「古坑鄉」。



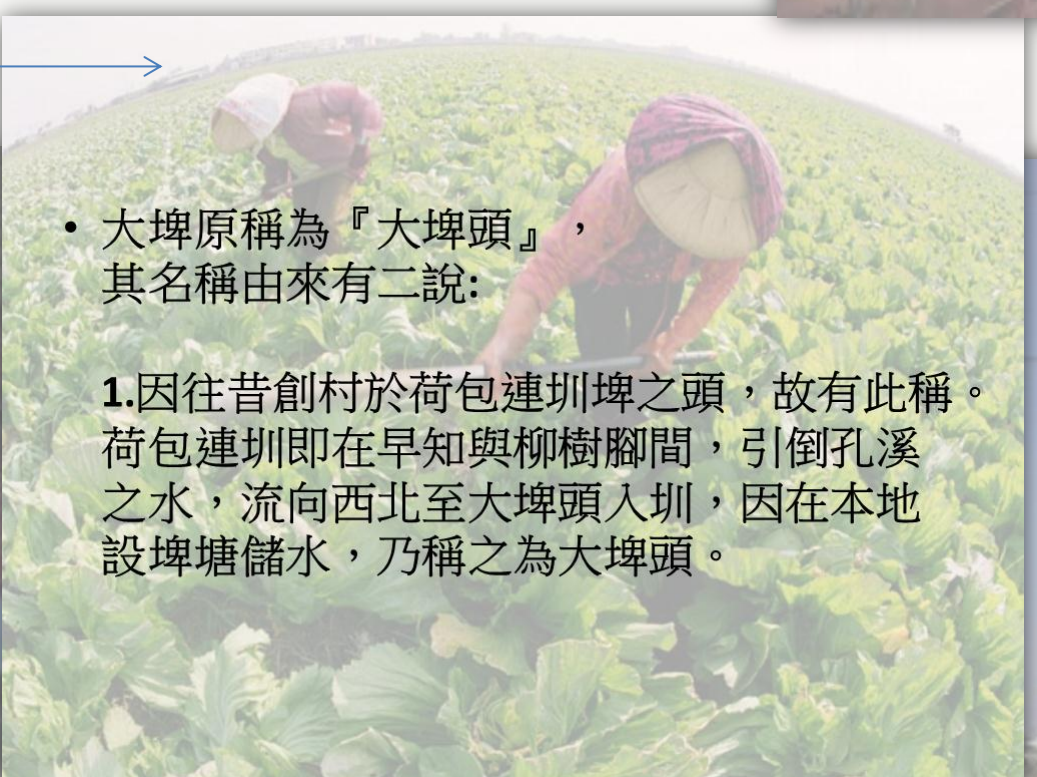
- 水林位在北港溪的下游。當時這個地方長滿水漆。水漆俗稱咬人狗，生長在海泥中，人碰觸到就會腫痛，因此這就叫做「水燦林」。
- 「燦」是閩南語「漆」的諧音。民國三十四年，改稱為「水林」。



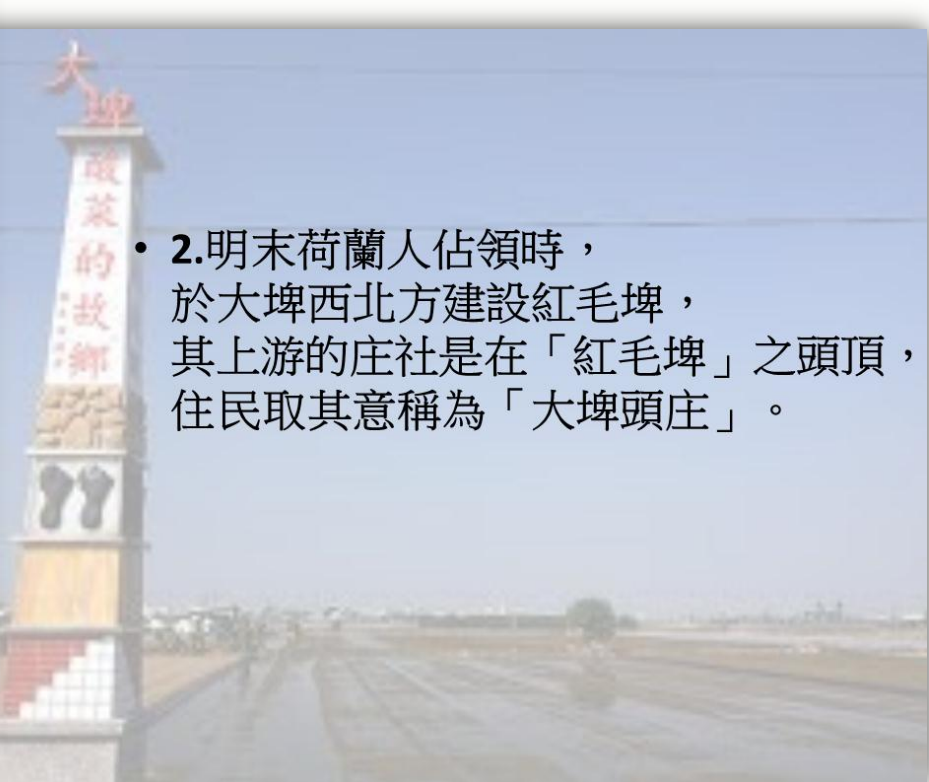
- 清乾隆十三年間，有一黃姓家族遷來，不久人口增加成一大部落，民眾以東方之部分稱為「東勢厝」，之後設為「東勢鄉」。
- 本鄉移民均由海豐港登陸，因處於海豐港之東方乃命名「東勢」，「勢」取人旺勢振之意，閩南語亦有方位之意。



- 本地在清乾隆六年時，有一位名為傅元掌的人，從福建省泉州府率人來此開墾，墾畢，創建村莊，並熱誠為地方服務，去世後鄉民為感念其恩德，乃以其名『元掌』為莊名。
- 後來稱為『元長』之說有二：
 1. 為訛傳所致。
 2. 為清嘉慶年間，住民平亂有功，報請清廷嘉許，因「掌」與「長」諧音，賜改稱「元長」。



- 大埤原稱為『大埤頭』，其名稱由來有二說：
 1. 因往昔創村於荷包連圳埤之頭，故有此稱。荷包連圳即在早知與柳樹腳間，引倒孔溪之水，流向西北至大埤頭入圳，因在本地設埤塘儲水，乃稱之為大埤頭。
 2. 明末荷蘭人佔領時，於大埤西北方建設紅毛埤，其上游的庄社是在「紅毛埤」之頭頂，住民取其意稱為「大埤頭庄」。



- 明末荷蘭人佔領時，於大埤西北方建設紅毛埤，其上游的庄社是在「紅毛埤」之頭頂，住民取其意稱為「大埤頭庄」。